

BELGISCH LUXEMBURG



Welkom in de ARDENNEN

WWW.LUXEMBOURG-BELGE.BE



PROVINCE DE
LUXEMBOURG

Belgique
Wallonie

TOERISTISCHE INFO


BLIJF OP DE HOOGTE
VAN **NIEUWS** EN
TIPS VAN BELGISCH
LUXEMBURG



Op onze Facebookpagina
« Belgisch Luxemburg »,

vind je het beste van de bestemming:
attracties, restaurants, wandelingen,
gezinsactiviteiten...

Heb je hulp nodig bij de organisatie van je
verblijf? Stuur ons een bericht!



Onze Instagram-account
"Le Luxembourg belge"

Raak geïnspireerd door de mooiste
foto's en tag jouw favoriete plaatsen met
Luxembourgbelge.

We delen regelmatig jouw foto's en
organiseren wedstrijden!

Blijf verbonden!

WWW.LUXEMBOURG-BELGE.BE

Op Stap

in Belgisch Luxemburg

Verantwoordelijke uitgever : Pierre-Henry Goffinet, Directeur général provincial, 6700 Arlon / Dépôt légal : 2021/5046/1

Grafische opmaak : SP Communication / S. Preud'homme, A. Segers

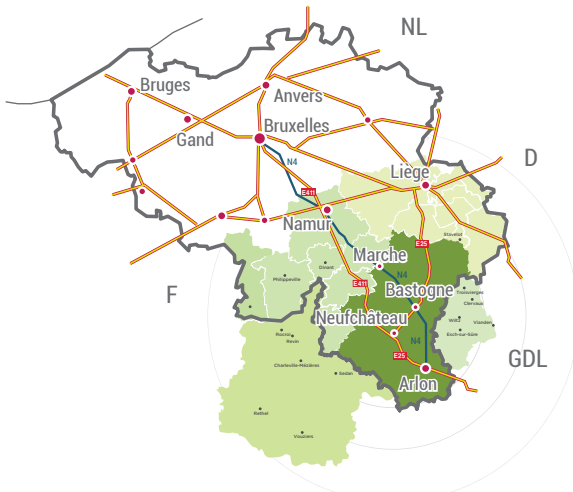
Redactie : C. Binet, A. Quoitin, R. De Laet, A. Goris

Fotoverantwoording : WBT/Olivier Bourgi, Bruno Dalimonte, Charlotte Princen, Emmanuel Mathoz, Denis Erroyaux, V. Ferroz, David Samyn, JP Remy, Dominique Ketz, O. Legardien, JL. Flemal, D. Closson, Cernix P. Pauquay, Gabriele Croppi, Péripléties, A. de Coster, C. Rase, S. Dhodte, AC. Pierrot, les Maisons du Tourisme, les Musées et attractions, Ferme du Pré charmant, @OpenStreetMap et www.cirkwi.com, Escap'ânes, MFTA/Denis Closson, Si Ste Ode, Aline Preser, JF Mergaux Si Martelange, MCMarchal, C. Mottet, Melanie Markovic, MT Haute Ardenne, A. Lejeune, Eurospace Center, DBCreation/MTFSH/Wagon Leo Bastogne, I. Jusseref, Auberge de la Ferme, JPGHD-EquinoxLightPhoto, OT Wellin, Funny Mountain, Badaboum, MT Arlon, Mont des Anes/F. Dumont, Provlux, Capture Studio, Durbuy Adventure Valley, Château Petite Somme, Idelux-AIVE, Ferme Koeune, Houtopia, Brasserie Achouffe, Center parcs, Aventure, A. Dubois, Pierre Plas, PYFays, A. Segers, MUDIA, OT Libramont, OT Tellin, Station trail, Baudet d'ânes, Musée Gaumais, E. Dropsy, Vallée du Lac, Observatoire Centre Ardenne, Luxfly, Totemus, Ardenne All Access/Laëtis, E-train, Wildtrails, Géopark Famenne Ardenne, Trekking et Voyages, Sandaya-la Clusure, Tom Dewulf, Sine J. Photography, K. Manand, Dbcreation, Ville de Marche, Martin Dellicour, Houtopia, Aurélien Denieau, P. Otte, Récréalle, S. Berte, P. Pauquay, Benjamin de Rothstein, Ferme d'a Yaaz, CBAMI/dbcreation.be, Julien Libert, Aline Villeval/MTBouillon, Christian Genard-FPN, JP Snyers, Ard'enjoy, Istockphoto, Adobe Stock, Lorraine Gaumaise/M. Laurent, Pixabay, Commune de Libin/Mathieu Pecheur, MT Bouillon/Christel François, MT Condroz/Famenne, MT Gaume/A. Reuter, MT Bastogne, Rivéo, Atypikgames, Domaine Grottes de Han, sup-ardennen, Luc Van Ouytsel, CACLB, Abbaye d'Orval, Musée Baillel-Latour, Picasa, Shutterstock, R. Grimonpont, Claudy Raskin.

Opmerking : Deze brochure werd verwezenlijkt op basis van gegevens in ons bezit op 01/03/2021. De SPToerisme kan niet verantwoordelijk worden gesteld voor eventuele wijzigingen die haar niet tijdig meegedeeld werden. Elke reproductie, zelfs gedeeltelijk, van teksten, illustraties en circuits uit deze brochure, is onderworpen aan voorafgaande toelating van de directie van de SPToerisme.

Info COVID-19

Deze brochure werd eind
maart 2021 voltooid.
Gelieve bij de toeristische
partners te checken of de
aangeboden activiteiten
kunnen doorgaan.





Waarom naar Belgisch Luxemburg komen ?

p. **2 à 11**

De belangrijkste thema's

p. **12 à 65**

De toppers

p. **66 à 87**

Het beste van de natuur

p. **88**

de toeristische diensten



De toppers



p. **22**

La Roche-en-Ardenne, parel van de Ardennen



p. **36**

Bastogne, land of memory



p. **12**

Durbuy, «het kleinste stadje ter wereld»



p. **40**

Saint-Hubert, en de majestueuse bossen



p. **62**

Arlon, stad met een rijke geschiedenis en cultuur



p. **52**

De Gaume en de abdij van Orval



p. **46**

Bouillon en de Semoisvallei



p. **32**

Vielsalm, fun voor heel het gezin



p. **56**

Neufchâteau, «Slow tourism destination»

Natuur



2800 km²
bossen





10.339 km
bewegwijzerde
wandelingen



4
natuurparken



Gastronomie



29
brouwerijen

48
Gault
& Millau

6
Michelin
sterren

19
Bib
Gourmand

Logies



Met zijn
tweën
hotels en
gastenkamers

Voor
originals
unieke
accommodaties



Met
vrienden
gîtes

Voor
families
campings en
vakantiedorpen



Attracties





Evenementen




<https://qrco.de/agenda/>



Online
agenda

www.luxembourg-belge.be



Herdenkingstoerisme en Cultuur



8
musea gewijd
aan de
herdenking



DURBUY, CHARMANT STADJE MET INTERNATIONALE FAAM

Het kasteel gelegen op een rotsachtig voorgebergte ziet er romantisch uit. Aan zijn voeten ligt een klein stenen stadje dat bewaard werd door de tijd. Omringd door een rivier (de Ourthe), heuvels en bossen, lijkt het <<kleinste stadje ter wereld>> tegen alles beschermt.



Durbuy Oude Stad

Gezellig slenteren door de smalle geplaveide straatjes vol geschiedenis en genieten van de vele winkels, restaurants en hotels in de oude binnenstad van Durbuy.

<https://durbuytourisme.be>



Bezoek in de winter de beroemde kerstmarkt en proef er de lekkere «aardappel met foie gras»





Topiary park

Geniet van een 250 tal in vorm gesnoeide buxusplanten, uniek in Europa !

www.topiaires.be



Minigolf

Prachtige minigolf met 18 holes, gelegen vlakbij de anticlinale rots.

De minigolf heeft als thema de geschiedenis en het erfgoed van de stad. Plezier voor klein en groot !

<https://durbuytourisme.be>



Museum van moderne en hedendaagse kunst van Durbuy

De Korenhal ligt in het hart van Durbuy en is een kunstmuseum met schilderijen van moderne en hedendaagse Belgische kunst. De doorlopende tentoonstelling toont vooral werken van Marcel Lucas. Deze Belgische kunstenaar idealiseerde de techniek van het schilderen van aquarellen.

<https://durbuytourisme.be>



Durbuy oude stad gezien vanaf de belvédère

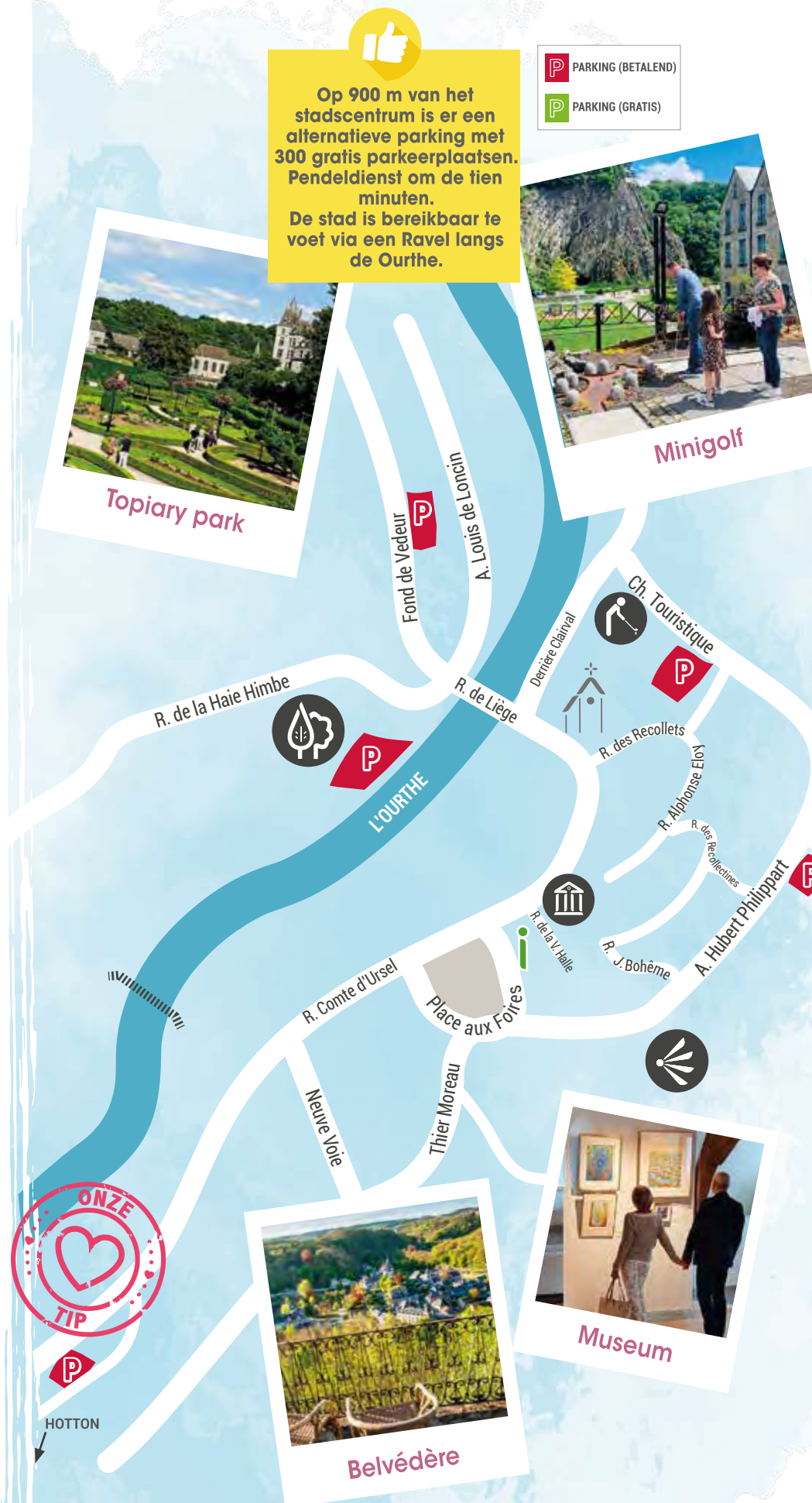
Prachtig panorama over de oude stad Durbuy en de meander van de Ourthe. De Belvédère is enkel toegankelijk wanneer het toeristische treintje rijdt !

<https://durbuytourisme.be/>



Op 900 m van het stadscentrum is er een alternatieve parking met 300 gratis parkeerplaatsen. Pendeldienst om de tien minuten. De stad is bereikbaar te voet via een Ravel langs de Ourthe.

- PARKING (BETALEND)
- PARKING (GRATIS)



IN DE OMGEVING VAN DURBUY

Wow

Met de kinderen



Open van
3/07 tot
3/10/21



4 km
van
Durbuy

Het labyrint (Barvaux)

Het Labyrint, uniek in België, is elke zomer een niet te missen uitstap voor families. In het gigantische maïsdoolhof van meer dan 11 ha beleven groot en klein magische avonturen. Ieder jaar een nieuw parcours, een nieuw thema en nieuwe personages. Thema 2021 : het wonderlijke verhaal van «Belle en het Beest».
www.labyrinth.be



Riveo

12 km
van
Durbuy

RIVEO - Interpretatiecentrum van de rivier (Hotton)

Recreatief en ludiek moment voor het hele gezin! Reconstructie van een rivierarm, verschillende aquaria, panoramisch zicht op de vijver en thematentoonstelling. Uitzonderlijke minigolf in prachtige tuintjes.
www.riveo.be


Belevenis



6 km
van
Durbuy

La Ferme du Pré Charmant (Grandhan)

Amusement voor het hele gezin in deze educatieve mini-boerderij, ezelritten, workshops zoals brood bakken en natuurstages ...
<https://gitedurbuy.be>




Njam!



► Geitenboerderij van Ozo
www.chevreriedozo.be

► Geitenboerderij van Borlon
www.chevreriedeborlon.be



Zin in avontuur ?

2,5 km
van
Durbuy

Durbuy Adventure Valley (Rome)

Gelegen in een prachtige natuurlijke omgeving met een ruime keuze aan binnen- en buitenactiviteiten aangepast aan elk niveau. Jezelf overtreffen, dapperheid, solidariteit en avontuur zijn hier de sleutelwoorden!
www.adventure-valley.be

Cultuur

5 km
van
Durbuy



Kasteel van Petite Somme

Het sprookjesachtige kasteel van Petite Somme werd in 1979 gekocht door de gemeenschap Hare Krishna die het vervallen kasteel verbouwde tot een ware spirituele oase. Het domein heet nu « Radhadesh ».
www.radhadesh.com

8 km
van
Durbuy

Markt op Zondagmorgen



« La petite batte de Bomal »

200 marktkramers in de straten van Bomal-sur-Ourthe zorgen voor een unieke sfeer.

**Indoor
rommelmarkt
in de zaal Le
Sassin.**

Natuur

Familiewandeling - Wéris

Familiale wandeling door de bossen, op ontdekking van de megalieten van Wéris, één van de « Mooiste Dorpen van Wallonië ».



WANDELING LES PIERRES DE LEGENDE

5 km

(gemakkelijk - voor families en gezinnen)
(niet mogelijk met kinderwagens)



Vertrek : Megalietenhuis
(musée des mégalithes)

www.cirkwi.com/circuit/17978



De megalithische site van Wéris strekt zich uit over meer dan 8km en heeft een unieke rechtlijnige ligging in België.

10 km van Durbuy



<https://circa.de/durbuy/tn>

Proef het ambachtelijke bier «dolménius».



la Maison des Mégalithes

Reis 5000 jaar terug in de tijd ! Je ontdekt hier de culturele praktijken van onze voorouders via mooie wandeltochten. Het Maison des Mégalithes verwelkomt alle bezoekers die de streek willen ontdekken.
www.megalithes-weris.be



Familiewandeling - Hotton

Ontdek 4 interessante plaatsen : « **la résurgence de l'Isbelle** », de rotsen van Renissart, de holte « **Fre d'Jame** » en « **Ti-château** ».



12 km
van
Durbuy



WANDELING BALADE DE LA PIERRE IN HOTTON



7,1 km
(gemakkelijk - voor families en gezinnen)
(niet mogelijk met kinderwagens)

 Vertrek : Toeristische dienst van Hotton

www.cirkwi.com/circuit/221867


<https://cirkwi.com/durbuy2nl>



Bezoek ook :

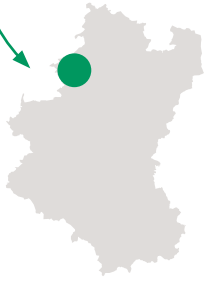
De Grotten van Hotton

Uitzonderlijk natuurervgoed van Wallonië met twee sterren in de Michelin gids. Een geologisch pareltje met prachtige galerijen meer dan 70 meter onder de grond...Een onvergetelijk avontuur !
www.grottesdehotton.be



MARCHE-EN-FAMENNE

In Marche-en-Famenne vind je een unieke band tussen traditie en moderniteit. Ontdek dit charmante stadje waar cultuur en erfgoed worden gecombineerd met stedelijke infrastructuur, allemaal in een groene en beschermde omgeving.



Natuurgebied Fond des Vaulx

Vlakbij het stadcentrum ligt « **le Fond des Vaulx** », een ingesloten vallei met een ongerepte natuur van 15 ha. Het gebied maakt deel uit van de kalksteenrand Calestienne. Het parcours Hébert en drie wandelcircuits tonen je kleine grotjes en een opmerkelijke fauna, flora en geologie.

www.famenneardenne.be



Een originele manier om de Fond des Vaulx te ontdekken : ezelrondtochten met Escap'ânes

www.escapanesfamenneardenne.be



Cultuur



FAM Famenne & Art Museum

Ontdek in prachtige zalen het onbekende werk van de kunstenaar Remy Van den Abeele. De perfectie van zijn werk, zijn poëzie en zijn diversiteit zullen je verbazen. De 18e-eeuwse vleugel met gevarieerde kunstschaten vervoeren je door 7000 jaar menselijke aanwezigheid in deze prachtige streek.

www.famenneartmuseum.be



WANDELING CITY GLOW-LIFI

2,5 km

STADSCENTRUM



Vertrek : Maison du
Tourisme of Famenne
& Art Museum




Ontdek ook de wandeling «City glow-lifi»

Wandeling van 2,5 km met 2 mogelijke vertrekpunten: ofwel glow-lifi bij het VVV-kantoor ofwel bij het Famenne & Art Museum. Een speelse, innovatieve en dynamische ontdekkingstocht langs 24 sculpturen en standbeelden in het stadscentrum dankzij de LiFi-technologie.

www.famenneardenne.be

Wow Met de kinderen



Escape Game

« Le Dernier Rempart » in de Juniesse toren van Marche-en-Famenne

Opgesloten in het torentje moet je de puzzelstukjes van een goed bewaard geheim reconstrueren en dat in 60 minuten! Alleen nauwgezet teamwerk zal je toelaten te ontsnappen.

www.atypikgames.com

Badaboum

Indoor speeltuin & Lasergame met als thema « Star Wars »

www.badaboummarche.be



Dorst ?

Ga naar de Brasserie Atrium in Marche-en-Famenne – 7 « World Beer Awards »

www.brasserieatrium.be

IN DE OMGEVING VAN MARCHE-EN-FAMENNE

2,5 km
van
Marche



Kerk van Waha met glasramen van Folon

Deze merkwaardige romaanse kerk uit 1050 is geklasseerd als uitzonderlijk Waals erfgoed. Naast de prachtige glasramen van de Waalse kunstenaar Jean-Michel Folon bezit de kerk romaanse nog andere waardevolle kunstschaten...

www.famenneardenne.be

28 km
van
Marche



Kasteel van Lavaux Ste Anne

Het kasteel is geklasseerd als uitzonderlijk erfgoed. Naast het bezoek aan het kasteel ontdek je ook 3 musea, een damhertenpark en prachtige tuinen. Kinderen worden gratis als prinses of ridder verkleed en kunnen zich volledig in het avontuur onderdompelen!

www.chateau-lavaux.com

19 km
van
Marche



Dierenpark en Domein van de Grotten van Han

Ontdek de geheimen van de onderwereld in één van de mooiste grotten van Europa !

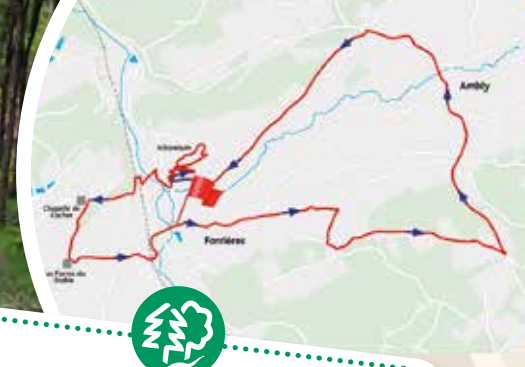
En na de grotten kun je een nog steeds beschermd gebied van 250 hectare verkennen via een wandelpad of een jeepsafari tijdens dewelke je de prachtige dieren bekijkt.

www.grotte-de-han.be



De Grotten van Han hebben 3* in de Michelin Gids.

Natuur



GEOWANDELINGEN NASSOGNE

10 km
van
Marche

126 km

(middelmatig)




Vertrek aan de parking van het sportcomplex van Forrières



www.geoparcfamenneardenne.be/files/rubrique_119/ge-obalade-nassogne.pdf

Deze landelijke wandeling loopt door de laatste landschappen van de Calestienne en het begin van de Ardense bossen.

Te ontdekken : het pittoreske dorpje Ambly, het Arboretum van Forrières en de magische Duivelstenen.



Neem een beetje hoogte op de uitkijkposten in de bossen (Nassogne)

De uitkijkzone's « Huttes », « Priesse » of « Bilaude » bieden je allen prachtige panorama's over de streek. Zien zonder gezien te worden en zonder de fauna te storen. Een moment waarop de tijd stilstaat !

www.famenneardenne.be

► Aire de vision Bilaude en Le Mirador de Priesse

via de « wandeling van Mochamps » (NGI kaart van Tenneville / bewegwijzering n°7 / 9,7km).

► Aire des Huttes

vanaf Nassogne richting Champlon volgen ; in de vallei, juist na de varkenswekerij, links nemen richting « pavillon du Laid Trou » ; laat je wagen op de parking en vervolg te voet ; 45 minuten later kom je aan de uitkijkzone Huttes.




Na de inspanning, de beloning

Brouwerij Saint-Monon in Ambly (Nassogne)
Productie van donkere, amberkleurige en honingbieren.
www.saintmonon.be

LA ROCHE-EN-ARDENNE

Genesteld in het hart van de natuur en omringd door een meander van de Ourthe nodigt het kleine feodale stadje La Roche-en-Ardenne je uit om te ontspannen. In de omgeving zijn er meerdere activiteiten en wandelingen die je adembenemende landschappen doen ontdekken.



Feodaal kasteel

Keer terug in de tijd en ontdek de ruïnes van dit feodale kasteel dat de stad domineert vanop een rots. Het hele jaar door worden verschillende activiteiten in het kasteel georganiseerd zoals boogschieten en ambachten, valkerijspektakels en middeleeuwse feesten ...

www.chateaudelarocche.be



In juli en augustus is er elke avond (behalve bij slecht weer) een gratis klank- en lichtspektakel zichtbaar vanuit de stad.





Wildpark

Dit wildpark van 10ha ligt net buiten het stadscentrum. Je ziet hier dieren uit onze bossen en uit de boerderij langs een wandelparcours van 1,2km. Er is ook een speeltuin en cafetaria met terras waar het mogelijk is om iets te eten en te drinken.

www.parc-gibier-laroche.be



Avonturenpark en Kajak

Ardenne Aventures stelt het hele jaar door verschillende activiteiten voor die actie, sensatie en ontspanning verenigen : touwenparcours, kajak, paintball, Fun'R'Park ...

NEW

LA ROCHE DISCOVERY
Parcours doorheen La Roche-en-Ardenne met verschillende challenges.

www.ardenneaventures.com



Museum van de Slag om de Ardennen

Bezoekers ontdekken hier een rijke verzameling verspreid over een expositieruimte van 1500m². Meer dan 120 poppen in uniformen en met wapens van Amerikaanse, Duitse, Engelse, Belgische en zelfs Schotse soldaten. Er is ook een «wapenkamer» met ongeveer 90 geweren, pistolen en revolvers, evenals de beroemde Enigma-decodeermachine van Poolse oorsprong.

www.batarden.be





Chocolade

Een korte maar lekkere halte ?



Cyril chocolat

8 km
van la
Roche

Cyril Chocolat (Samrée)

In het kleine dorpje Samrée woont Yves Lemaire, ambachtelijke chocolatier. Samen met zijn vrouw en zijn kinderen begeleidt hij je voor een bezoek, gevolgd door een lekkere proeverij.

www.cyrilchocolat.be



Chocolatier Defroidmont

24 km
van la
Roche


Chocolatier Defroidmont (Erezée)

In deze ambachtelijke chocolaterie in het dorp Briscol worden je smaakpapillen wakker geschud ! Ruime keuze tussen pralines, chocoladerepen, chocoladefiguren, koekjes enz. Ter plaatse kom je dankzij een animatiefilmpje meer te weten over de verschillende chocoladesmaken in heel de wereld. En in het atelier ernaast kun je door een vitrine de ambachtsman aan het werk zien.

www.chocolatier-defroidmont.be



Test de
Quad-bike,
een mix
van go-cart
en MTB !



Zin in avontuur ?

6 km
van la
Roche

WildTrails (Jupille)

Wildtrails stelt allerlei avontuurlijke activiteiten voor : avonturenparcours, kajak, lasergame, speologie ...

www.wildtrails.be





Met de kinderen



Chlorophylle park (Dochamps)

De ideale plaats voor een daguitstap met de school of met de familie. Ontdek het bospark van 9ha op een ludieke en didactische manier met o.a. een loopbrug in de toppen van de bomen en meer dan 30 didactische zones op ontdekking van de natuur. Grote themaspeeltuin.

www.parcchlorophylle.com

15 km
van la
Roche

Belevenis Op stap met een ezel

Mont des ânes Mormont (Erezée)

rondtochten met ezels in volledige vrijheid.

www.montdenbas.com

L'esprit de l'âne Mousny (La Roche)

Rondtochten met ezels.

www.espritedelane.be



20 km
van la
Roche

Over het verleden...

Manhay History 44 Museum (Grandmenil)

Het museum besteedt een bijzondere aandacht aan de Slag rond Manhay. Levendige scènes, multimedia, foto's en een authentieke verzameling documenten.

www.mhm44.be



De gepassioneerde eigenaar van het museum zal je zeker en vast verschillende anecdotes vertellen over de gebeurtenissen van eind 1944 begin 1945.

Natuur

Familiewandeling - Arboretum Lenoir



Deze wandeling loopt door het arboretum Lenoir. Je ontdekt er een uitzonderlijke variëteit bomen en gewassen met verschillende didactische borden. Voor een zen moment kun je gebruik maken van de hangmatten die hier en daar beschikbaar zijn in de natuur of picknicken.



11 km
van La
Roche

WANDELING VAN DE OURTHE

9km

(gemakkelijk - voor families en gezinnen, niet mogelijk met kindwagens)

Vertrek : rue de La Roche, aan de parking van de gemeenteschool van Rendeux

www.cirkwi.com/fr/circuit/18700



<https://qrca.de/rendeux.wiki>



Saint-Thibaut

Uitzonderlijk panorama over de Ourthevallei en het dorp Marcourt vanaf de kluizenaarswoning Saint-Thibaut.

Te voet bereikbaar :
40 minuten vanaf Marcourt (baan La Roche-Hotton), via een bosweg naast de taverne saint thibaut, en de eerste weg links volgen.



En ook ...
de top 12 van familiewandelingen

Ma rando :
In de gemeenten Erezée, Houffalize, La Roche, Manhay en Rendeux zijn er 12 wandelingen van 3 à 8 km speciaal bestemd voor families en op ontdekking van de natuur.

www.marando.be



TUSSEN LA ROCHE EN HOUFFALIZE

Nisramont

Het meer en de stuwdam van Nisramont

14 km
van La
Roche

14 km
van
Houffalize



WANDELING ROND HET MEER

14 km


(moeilijk)



+/- 5u.



Vertrek : parking stuwdam van
Nisramont

www.cirkwi.com/circuit/137059



Wat is er te doen ?

Wandeltocht :

Zowel in de zomer als in de winter biedt het meer je prachtige landschappen. Ter plaatse zijn er verschillende activiteiten mogelijk. De wandeltocht laat je de wilde natuur van de Ardennen ontdekken en loopt helemaal rond het meer dat gevormd wordt door de samenvloeiing van de twee rivierarmen van de Ourthe.



- > Enkel dieren aan de leiband zijn toegelaten.
- > Camping en kampvuur zijn verboden.
- > Barbecue ter plaatse
- > Eetgelegenheden mogelijk (opgelet : enkel betaling met cash)
- > zwemmen in het meer is verboden

Belevenis



• Pack and Raft

Pack and raft komt rechtstreeks vanuit Canada en is een mix van wandelen en varen. De packraft is een licht opblaasbaar bootje dat gemakkelijk in een kleine rugzak past. Eenmaal uitgevouwen, wordt het opgeblazen met een pomp. Je bent nu klaar om in alle rust op het meer te varen.
www.packandraft.be

• Kajak

Enkel mogelijk wanneer het waterniveau laag is.
www.ardenneaventures.com
www.brandsport.be
www.outdoor-centre.be

• Stand-up Paddle

Een heerlijke activiteit op het water en die je het meer van Nisramont op een andere manier doet ontdekken.
Nieuw : tandem Paddle. Suppen met z'n 2-tjes of met het hele gezin !
www.sup-ardenne.be

• Vissen in een float-tube

Beleef net als in Canada een unieke ervaring in de Belgische Ardennen ...
RIVEO verwelkomt je in een float tube of opblaasbaar bootje, op een magische plek.
www.riveo.be




Kajak



Pack and Raft



Paddle



Float-tube

Ortho
Nisramont

Barrage
de l'Ourthe

Vertrek
wandeltocht

Activiteiten en
cafeteria

Pont Kwai

Ruissau du Generis

Pre-barrage de l'Ourthe
occidentale
«Nasse de Berbret»

Pre-barrage
de l'Ourthe orientale
«Nasse de Filly»

Ruissau de Chovtomp

HOUFFALIZE

Houffalize ligt genesteld in de Ourthe-vallei op 25 km van La Roche-en-Ardenne. Deze kleine bloemrijke stad is ook gekend als een belangrijk centrum voor mountainbikers.



Wow

Met de kinderen



Houtopia

Houtopia is een recreatief en pedagogisch centrum dat gewijd is aan de ontdekking van de 5 zintuigen. Kom voelen, aanraken, ruiken, luisteren, enz... 80 experimenten om onze wereld en ons leven te ontdekken. Buiten is er ook een grote speeltuin. www.houtopia.be



Probeer het avonturenparcours. Een glijbaan van meer dan 30 meter boven de rivier!

NEW 6 km van Houffalize



Boerengolf in de Ferme Koeune

(Tavigny)
Speel een partijtje boerengolf in de velden en tussen de dieren...een unieke ervaring!



fermekoeune

Wil je nog meer ?

Probeer de Houffa Croquet City, een familiaal en ludiek spel om de stad te ontdekken. Meer informatie bij de toeristische dienst www.houffalize-tourisme.be



Natuur



**Uitzonderlijk
panorama dat
2 sterren heeft
in de Michelin
Gids !**



Uitzicht van de Hérou

een adembenemend panorama
dat zeker in smaak valt
bij instagramfanaten!

12 km
van
Houffalize



WANDELING VAN DE HEROU

5,4 km

(Moeilijk)

+/- 1.40u.



Vertrek : parking,
rue du Hérou
Nadrin

www.cirkwi.com/circuit/50910



<https://qrco.de/herou.nl>

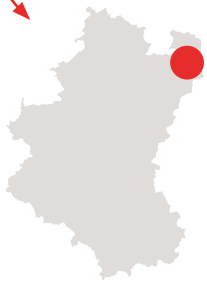


Na de inspanning de beloning ...

Richting brouwerij van Achouffe (8 km)
Ontdek de wereld van de kabouters van Achouffe.
Begeide bezoeken en degustaties mogelijk .
www.chouffe.com

VIELSALM

Vielsalm heeft prachtige landschappen en een zeer gevarieerde natuur, maar biedt ook talrijke sport- en ontspanningsinfrastructuren, feesten en evenementen die het hele gezin zullen bekoren.



Aqua Mundo en Action Factory CENTER PARCS

Neem een duik in het subtropische zwemparadijs Aqua Mundo van Center Parcs les Ardennes ! Ontspanning verzekerd voor klein en groot dankzij het kinderswembad, golfslagbad, 2 reuze glijbanen naast elkaar, bubbelbad en golfslagbad.

Ontdek ook het nieuwe Action Factory, een indoor speelplein van 2000m² voor kinderen met glijbanen, interactieve minigolf, laserdoolhof, enz.

www.journee-centerparcs.fr



**Fun voor
heel het
gezin !**



Met de kinderen



Blotevoetenpad van de Ferme de la Planche (Montleban)

Een wandeling op je blote voeten in de natuur en tussen de dieren ! Plezier verzekerd voor klein en groot. Loop op blote voeten door de natuur en voel de bijzondere prikkels van hout, steen, aarde en water. Het pad van 3 km is veilig en toegankelijk voor iedereen.
www.fermedelaplanche.be

15 km
van
Vielsalm

Mared Indoor (Deiffelt)

Indoor speeltuin voor de allerkleinsten en klimparcours voor grotere kinderen.
www.mared-indoor.be



15 km
van
Vielsalm

Meer van Cherapont

Recreatief domein gelegen aan het meer, dat gedeeltelijk toegankelijk is voor zwemmers (zandstrand), een ander deel is bestemd voor vissers. Kleine speeltuin, tennis, hertenpark, restaurant en taverne. Animaties in het seizoen.
www.cherapont.be

15 km
van
Vielsalm



Zin in avontuur ?



3,7 km
van
Vielsalm **NEW**

Escape Game Aventure

La Casa De Dinero
Gebaseerd op de tv serie La Casa De Papel. Werk samen en ontrafel onder leiding van El Profesor de meest uitdagende puzzels, Beroven jullie als eerste de bank en krijgen jullie de miljoenen in handen?
www.avenature.be/fr/vr-escape-game

13 km
van
Vielsalm

RC Paint Adventure (Lierneux)
www.rcpaintadventure.be

Recreatief domein Val de Wanne

(Trois-Ponts)
www.valdewanne.eu

11,5 km
van
Vielsalm

Natuur



9 km
van
Vielsalm

WANDELING FANGE DE CHI FONTAINE

5 km

Schitterende wandeling op een vlonderpad in een weelderig natuurgebied.



Vertrek : kerk van Bovigny (Gouvy)

Praktische info : kleine speeltuin en parking aan het vertrek van de wandeling.

www.routeyou.com/fr-be/route/view/7623240/itinaire-a-pied/la-fange-de-chi-fontaine



Sst...

Wees discreet en misschien heb je het geluk om een zwarte specht, een houtsnip of een grijze klauwier te zien.



Circuit Life du Sacrawé

Deze wandeling volgt gedeeltelijk een vlonderpad door de venen. Er zijn 9 didactische borden langs de wandeling en een uitkijkpost laat je toe het landschap te bewonderen.

14 km
van
Vielsalm



CIRCUIT LIFE DU SACRAWÉ

6 km

Niet mogelijk met kinderwagens en voor personen met beperkte mobiliteit.



Vertrek : parking langs de baan naar de Baraque de Fraiture (op de N89 ter hoogte van de bushalte)

www.haute-ardenne.be/fr/page/promenades_a_theme?id=83404



Het Station Haute Ardenne

(La Baraque de Fraiture)

Dit activiteitscentrum in het hart van de Ardennen verwelkomt je met een uitgebreide keuze aan sportieve activiteiten, zowel in de winter als in de zomer. Alpineskiën, langlaufen, sleepistes en pistes voor MTB, BMX, Downhill, Trial, enz. Skatepark en meerdere wandelmogelijkheden, nordic walking, trail of hardlooppaden, oriëntatie,...
www.la-station.be

14 km
van
Vielsalm



Na de inspanning, de beloning...

Brouwerij Lupulus in Courtil (Gouvy)
www.lupulus.be



Belevenis



3 km
van
Vielsalm




Bosdomein Grand Bois - Zintuigen parcours Bechefa

Bewegwijzerde wandelpaden op de open plek « So Bechefa », op 3 km van het centrum van Vielsalm, middenin de bossen! Eén circuit is aangepast voor rolstoelgebruikers, de andere circuits hebben een afstand van 2 à 5 km. Barbecue en parking.

www.haute-ardenne.be

Cultuur



Ontdekkingsparcours Maison du Pays de Salm (Vielsalm)

Ludiek en ongewoon parcours voor klein en groot op ontdekking van de plaatselijke geologie en folklore.

www.maisondupaysdesalm.be



2,5 km
van
Vielsalm

Museum van de Slijpsteen (Salmchâteau)

In dit museum kom je meer te weten over de uitzonderlijke geologie van de streek. Het toont de verschillende etappes van de vervaardiging van de slijpsteen voor scheermessen in het atelier waar nog verschillende machines staan.

www.museeducoticule.wixsite.com



7,1 km
van
Vielsalm




Bulge Relics Museum (Joubiéval)

Dit museum is toegewijd aan de Slag om de Ardennen met buitengewone getuigenissen

www.bulge-relics-museum.be

BASTOGNE

De stad lag in het middelpunt van de Slag om de Ardennen en is fier op zijn talrijke historische monumenten en circuits. De omliggende natuur nodigt je uit voor aangename wandel- en fietstochten zoals o.a. op Ravels om de streek te ontdekken. In de streek van Bastogne zijn er talrijke activiteiten het hele jaar door.



Piconrue

Dit museum nodigt je uit om een reis te maken doorheen de Ardense cultuur via verschillende thema's. De verschillende fases in het leven van een Ardenner in de 19^{de} en 20^{ste} eeuw en het «**Maison des Légendes**» met legendarische personages uit de streek. Vooral bestemd voor families.

www.piconrue.be



Lekkere halte

Afspraak bij Pierre Plas, chocolatier erkend door Gault & Millau.

www.pierreplas.be



Animalaine

Levendig museum over de geschiedenis van wolverwerking van de basis tot het eindproduct. Naast het museum is er een dierenpark met schapen, geiten en andere woldragende dieren. Amusement verzekerd voor klein en groot.

www.animalaine.com



101st Airborne

Het voornaamste thema van dit museum is de geschiedenis van de 101e Airborne Division en de rol die ze in Bastogne speelde. Indrukwekkend en authentiek bezoek!

Beleef een unieke ervaring in een schuilkuil tijdens een bombardement.

www.101airbornemuseumbastogne.com



Bastogne War Museum

De bezoeker wordt ondergedompeld in het hart van de Slag om de Ardennen door middel van 3 vertoningen die alle zintuigen aanspreken. Hij volgt het parcours van vier personages tijdens deze beroemde slag van WOII. Een unieke ervaring!

www.bastognewarmuseum.be



Mémorial du Mardasson

Dit monument werd opgericht in 1950 als eerbetoon van de Belgische bevolking aan het Amerikaanse leger dat deelnam aan de bevrijding van de Ardennen. De memorial heeft de vorm van een vijfarmige ster en bovenop heb je een prachtig uitzicht over Bastogne en omgeving.

www.bastogne-tourisme.be



Natuur



12 km
van
Bastogne

BERTOGNE RACONTE LA NATURE

6,5 km



Vertrek : aan de kerk
van Bertogne.

www.cirkwi.com/circuit/12891



<https://gicivite/bertogne>

Het didactische pad van Bertogne voert je langs weiden en door de Ardense bossen. Langs het pad zijn er verschillende didactische borden.

Niet ver van daar ... een beetje ontspanning

De infrastructuur van het «Bois de Fays»

didactisch pad, speeltuin, barbecue
Bereikbaar via de weg «chemin du Bois d'Arlon», langs de hoeve Roufosse, beneden in het dorp Fays.
www.bertogne-tourisme.be



«la Bonne Dame» en wandeling

Prachtig uitzicht vlakbij het dorp Lavacherie (Sainte-Ode).

18 km
van
Bastogne



WANDELING «LA BONNE DAME»

7,7 km

bewegwijzerde wandeling
middelmatig niveau (niet
mogelijk met kinderwagens)

Vertrek : N829 bij de uitrit
Lavacherie.



<https://qra.de/saintode>

www.citytrail.com/fr/trails/334508-sainte-ode-lavacherie---promenade-de-la-bonne-dame-x1x/

6,8 km
van
Bastogne

Bizonhoeve (Recogné)

Maak van dichtbij kennis met deze mythische dieren terwijl een huifkar je tot middenin de kudde rijdt. Een originele belevenis in een typische westersfeer.
www.farmedesbisons.be



Belevenis



18 km
van
Bastogne




Artistiek circuit in het natuureservaat van Orti (Sainte-Ode)

Langs dit pad door het natuureservaat ontdek je verschillende hedendaagse kunstwerken (sculpturen, geschriften, enz.). Didactische borden begeleiden deze leuke wandeling voor families, gezinnen of vrienden.

- het hele jaar gratis toegankelijk
- gemakkelijke route ook toegankelijk voor joélettes.

Vertrek : 6680 Amberloup 28 Fontenal
www.sainte-ode-tourisme.be



20 km
van
Bastogne

Ardenne Nordic Park (Sainte-Ode)

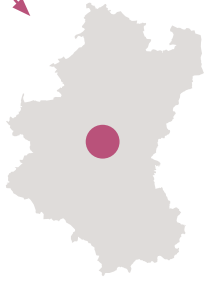
Een must voor de liefhebbers van Nordic Walking! Zes routes starten vanuit verschillende plaatsen van de gemeente, zodat je gevarieerde landschappen kunt bewonderen. Parcours downloadbaar op GPS en smartphone. Een «**Nordic Circuit Training**» parcours met een afstand van 3,4 km wordt eveneens aangeboden.

www.ardenne-nordic-park.be



SAINT-HUBERT

Saint-Hubert is gekend als hoofdstad van de jacht en de natuur. De bossen zijn hier alomtegenwoordig! Ontdek deze streek in het hart van de Belgische Ardennen met een uitzonderlijk erfgoed, goede restaurants en niet te missen musea en attracties.



Basiliek van Saint-Hubert

De basiliek van Saint-Hubert domineert het landschap van de Europese hoofdstad van de Jacht en de Natuur. Ze is een bedevaartsoord voor jagers die hier hun patroonheilige komen eren. De basiliek toont zowel romaanse, gotische, renaissance als barokke bouwstijlen.

www.basiliquesainthubert.be



De basiliek is erkend als uitzonderlijk Waals erfgoed.

«De muziekkunst van het jachthoornblazen, immaterieel cultureel erfgoed van de mensheid (UNESCO)»



Cultuur



Museum Pierre-Joseph Redouté (Saint-Hubert)
Dit museum focust op de schilder-aquarelist die men ook «le Raphaël des Fleurs» noemde.
www.museepjredoute.be

In de omgeving :

Klokkengieterij (Tellin)
Ontdek de wereld van de klokken in deze intact gebleven gieterij die het enige klokkenerfgoed van het land is.
www.lafonderiedetellin.be

17 km
van
St-Hubert



Domein van de Fourneau Saint-Michel (Saint-Hubert)
Een terugkeer in de tijd van toen, in een prachtige natuur en op ontdekking van een uitzonderlijk erfgoed. Twee musea toegankelijk voor iedereen : enerzijds het openluchtmuseum met verschillende woningen in typische bouwstijl van vroeger en anderzijds het ijzermuseum.
www.fourneausaintmichel.be

10 km
van
St-Hubert




18 km
van
St-Hubert

18 km
van
St-Hubert

Mudia - l'Art Autrement (Redu)
Ontdek het Mudia (didactisch kunstmuseum), een toeristische attractie in Redu die kunst toegankelijk wil maken voor iedereen! Ontdek een chronologische reis met meer dan 300 originele werken evenals interactieve werken waarmee je veel verschillende facetten van kunst kunt verkennen. Mudia, een belevenis voor families!
www.mudia.be


De
nacht
van het
boek

Redu, het boekendorp (Redu)
Het dorp Redu is een plek die alle boekliefhebbers zal bekoren met een twaalfstal boekwinkels, musea en activiteiten rond boeken en lezen.
www.redu-villagedulivre.be



Wow

Met de kinderen



2 km
van
St-Hubert

Wildpark (Saint-Hubert)

Het is de ideale plek om van dichtbij kennis te maken met dieren die in de Ardense bossen leven. Didactische hal met interactieve spelen over de fauna, de flora en de folklore van de streek..

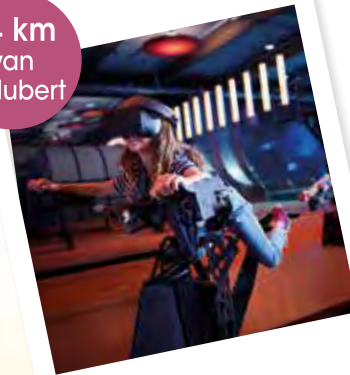


Wildpark van Saint-Hubert

Euro Space Center (Transinne)

Vertrek op missie en ervaar een boeiend ruimteavontuur! Beleef de sensaties van de pioniers van de ruimte door de zwaartekracht in onze Space Rotor te testen en probeer vervolgens een vrije val met de Vertical slide of een wandeling op de maan. «Het Euro Space Center in Transinne, uw ticket voor de ruimte!»
www.eurospacecenter.be

14 km
van
St-Hubert



Gesloten
tot in de
herfst
2021.

15 km
van
St-Hubert

Keltenmuseum (Libramont)

www.museedesceltes.be

In afwachting van de heropening kun je de Keltische educatieve wandeling in Libramont ontdekken. Dit bewegwijzerd parcours van 2,9 km vertrekt aan het bospark Bonance en brengt uitleg over onze Keltische oorsprong. Langs het parcours zijn er 5 didactische borden. Het circuit is voor iedereen toegankelijk.

www.libramontchevigny.be/loisirs/tourisme/office-du-tourisme/balade-pedagogique-celte.pdf





12 km
van
St-Hubert



Provinciaal domein van Mirwart (Mirwart)

Prachtig domein in een weelderige natuur. Overal bossen, een ongerepte natuur, bewegwijzerde wandelingen en een viskwekerij.

www.province.luxembourg.be

Mirwart en Sohier zijn erkend als « Mooiste Dorpen van Wallonië »



NEW

15 km
van Saint-Hubert
parcours Libramont

16 km
van Saint-Hubert
parcours Grupont

2 historische parcours over de Slag om de Ardennen

één in Libramont en één in Tellin.

Grupont-Tellin : didactisch parcours van 8 km op ontdekking van de hekserij.



Njam!

Er zijn 2 gastronomische tochten door de mooiste plekjes van de streek beschikbaar:

- « Saveurs en Terre Celte »
- « Saveurs Inattendues »

Ontmoet een vijftiental producenten die rondleidingen en workshops aanbieden (zythologische wandeling, picknick in het bos, ontdekking van de omgeving, halte bij producenten, enz.), of gewoon hun ervaring met jou delen.

Guide gourmand
« La Forêt des Délices »



Het woud van Saint-Hubert is een must voor wandelaars.



ROCHER À PIC

11km



(Moeilijk)

Vertrek aan de
toeristische dienst
van Tellin



www.lagrandeforetdesainthubert.be/fr/bouger/decouvrir-la-nature?id=11732#.YE8-b2hKhPY



<https://qrcd.be/tellin/>

16 km
van
St-Hubert



Rocher à Pic

Gelegen tussen Tellin en Bellevaux biedt het een adembenemend uitzicht over de Lesse, een rustige rivier genesteld in de vallei, en op het dorp Belvaux. Het is bereikbaar via de bewegwijzerde wandeling Hauts de Lesse.



Deze educatieve wandeling (7,6 km) vertrekt vanuit het dorp Froidlieu en neemt je mee om de Calestienne te ontdekken. Deze kalksteenstrook die zich uitstrekt van Chimay tot Remouchamps wordt in het noorden begrensd door de Famenne en in het zuiden door het Ardense massief; de landschappen weerspiegelen de aard van de ondergrond. De «**balade Calestienne**» is daarom een nieuwe gelegenheid om van omgeving te veranderen in een regio waarvan de hoge landschapswaarde van kalksteenformaties, gekoppeld aan de rijkdom van de vegetatie, wereldwijde erkenning heeft gekregen onder het label **Geopark Famenne-Ardenne** toegekend door UNESCO in 2018.



25 km
van
St-Hubert

WANDELING BALADE CALESTIENNE

7,5km



Vertrek : Kerk van
Froidlieu



www.cirkwi.com/fr/circuit/258085



<https://qrcd.be/wallini/>

Picknick
mogelijk
langs het
water



De belvedere van Wellin

Geniet van de belvedere tijdens de wandeling van Wéry (15 km) of de ruitertocht (21 km). Het uitzicht over de Lesse-vallei en zijn zijrivieren is prachtig! Een kortere wandeling, die toch een kleine inspanning vereist (4,6 km heen en terug), brengt je ter plekke vanaf de loopbrug Maria. Of ook via de parkeerplaats van Margouyet (bereikbaar met kinderwagens).



Natuur



Laat je verrassen door de magie van deze plek. Van grote uitgestrekte gebieden tot rustgevende plekjes in het bos, het is een echt moment van herbronning dat deugd doet!

19 km
van
St-Hubert



WANDELING PROMENADE DES MAQUISARDS

7 km



Vertrek : kerk van Erneville

www.sitytrail.com/fr/trails/334557



Belevenis



15 km
van
St-Hubert



Bosbaden (Tenneville)

Zich opnieuw verbinden met de natuur, veranderen van lucht, wandelen en genieten van het moment ...

www.baindeforet.be

10 km
van
St-Hubert



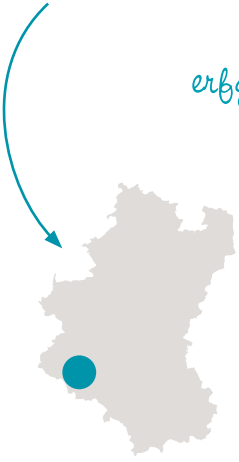
Visvijvers (Freux)

In de streek van Saint-Hubert zijn er veel rivieren waar gevist kan worden. In Freux is er zelfs een domein volledig aan de vissport toegewijd : het domein van Freux...

www.pechesdefreux.be

BOUILLON

Betovering gegarandeerd voor iedereen! Liefhebbers van middeleeuws erfgoed, natuur, sport en avontuur, fijnproevers, klein en groot, iedereen kan zich uitleven in deze prachtige streek.



Kasteel van Bouillon

Keer 1000 jaar terug in het verleden en ontdek de middeleeuwse geschiedenis van Bouillon. In de doolhof van gangen met enorme gewelven wordt je ondergedompeld in de geschiedenis van Bouillon en zijn bekende kruisvaarder Godfried.
www.bouillon-initiative.be



Njam!

De schapenboerderij van Acremont verfijnt zijn kaas «l'Oeillet du Château» in de kelders van het kasteel van Bouillon!
www.bergerie-acremont.be



Van 01/3 tot 11/11 is er elke dag een indrukwekkende roofvogelshow





Hertogelijk museum

Het museum bevindt zich in een geklasseerd gebouw uit de 17^e en 18^e eeuw.

Je ontdekt er 1000 jaar geschiedenis en het verleden van Bouillon dankzij gevarieerde en interessante verzamelingen

www.museeducalbouillon.be



Hertogelijk museum



Dierenpark



Archeoscoop van Bouillon

Vertrek met Godfried van Bouillon op kruistocht! De archeoscoop bevindt zich in een prachtig 17^e eeuwse klooster en is een fascinerende machine om terug te keren in de tijd.

www.archeoscopebouillon.be



Archeoscoop



Dierenpark van Bouillon

Een parcours van 2 km door het bos met de lokale fauna maar ook diersoorten uit andere landen : runderen, primaten, katachtigen, vogels, enz... De meest emblematische : de witte leeuw, de tijger,

www.parcanimalierbouillon.be

Ontdek de nieuwe dieren zoals de giraf en geniet van een drankje in de brasserie met vernieuwde speeltuin.



De brouwerij van Bouillon

Proef de echte bieren van Bouillon! Liefhebbers kunnen zelfs hun eigen bier ter plaatse vervaardigen.

Op reservering.

www.brasseriebouillon.be



Brouwerij

Bouillon CITY PASS

Met deze pass kun je het kasteel, het hertogelijk museum en de archeoscoop bezoeken



IN DE OMGEVING VAN BOUILLON



20 km
van
Bouillon

CapNature (Bertrix)

Ga op avontuur en spring van tak naar tak in de authentieke groene omgeving van het Morépire-domein.
www.capnature.be

In het hart van de leisteen (Bertrix)

Ontdek het werk van de «scailtons» of leisteenwerkers in de mijnschacht 25 meter onder de grond. Met een helm op je hoofd volg je een parcours met audiogids of ervaren gids (Fr/Nl). Ideaal voor gezinnen.
www.aucoeurdelardoise.be

20 km
van
Bouillon



Belevenis «Mine gourmande» - Uniek in Europa : elke zondagmiddag kun je het bezoek combineren met een maaltijd die 25 meter onder de grond opgediend wordt. Enkel op reservering.



20 km
van
Bouillon

Baudet d'âne (Bertrix)

trek er op uit met een ezeltje.
www.baudetdane.be



20 km
van
Bouillon



Permanent trailstation en Nordic Walking (Herbeumont)

6 permanente trailcircuits in de streek van de Semois met kronkelende paden door de bossen en bewegwijzerde parcours.
www.stationdetrail.com



20 km
van
Bouillon



De brouwerij van Rochehaut

Terwijl je kinderen zich uitleven op de prachtige speeltuin, geniet je op het brasserie-terras van een adembenemend uitzicht en proef je één van de heerlijke ambachtelijke bieren.
www.rochehaut-attractions.be/fr/brasserie



21 km
van
Bouillon

Le Jardin des Hiboux (Graide)

Le Jardin des Hiboux is een valkerij met meer dan 75 roofvogels! Bezoek de volièren en geniet van de spektakels.


www.jardindeshiboux.be

Recreatief centrum Récréalle (Alle)

Gelegen aan de oevers van de Semois biedt dit recreatiecentrum een brede keuze aan activiteiten voor jong en oud: kajakken, Segway-tochten, mountainbiken, bowlen, minigolf, opblaasbaar avonturenparcours, elektrische mini-quads, paintball, boogschieten, ... Brasserie en speeltuin. Plezier gegarandeerd!

www.recrealle.com

27 km
van
Bouillon



Cultuur en erfgoed



25 km
van
Bouillon

Ruïnes van het kasteel (Herbeumont)

De ruïnes van dit middeleeuwse kasteel liggen op een heuvel boven het dorp. Vanop de toren ontdekken bezoekers een prachtig panorama over de meanders van de Semois.

www.herbeumont-tourisme.be

Het klompenmuseum (Porcheresse)

Maak kennis met de verschillende etappes van de vervaardiging van klompen en ontdek een mooie verzameling.

www.museedusabot.jimdo.com



30 km
van
Bouillon

Over het verleden...

25 km
van
Bouillon

Historische wandeling (Porcheresse)

Parcours van 2-3 km toegankelijk voor iedereen. Vertrek aan de kerk. Volg de bewegwijzering A.

www.daverdisse-tourisme.be



Natuur



15 km
van
Bouillon

PARCOURS PAUL VERLAINE - PALISEUL

5,8 km



(ook mogelijk met
kinderwagens)



Vertrek : parking des Battys,
naast de kapel St Roch.

www.si-paliseul.be

Wandeling met 6 didactische borden met QR code
over de dichter Paul Verlaine.



28 km
van
Bouillon

WANDELING FANGE DE L'ABIME

7 km



+/- 02:20



Vertrek : Ferme Jacob in
Louette Saint Pierre

www.cirkwi.be/circuit/173052



Uitzicht van Frahan en lus van de Semois

Deze site is geklasseerd als belangrijk erfgoed van Wallonië.
Meer dan 300 m lang, langs de asfaltweg, toont het uitzicht op
Frahan het prachtige landschap dat zich opent voor de ogen van
de toeschouwer.

Bereikbaar : baan van Alle B-6830 Rochehaut (Bouillon) via de
wandelingen 27-28-29 - GR 16 - VTT 6



Adrenaline ? Ga ervoor!
Wandel zoals in de bergen.
Hellende paden, klimmen,
ladders, ...

16 km
van
Bouillon



WANDELING BALADE DU VERTIGE

5,2 km

Moeilijk (niet aangeraden voor
kinderen onder de 10 jaar en
personen die hoogtevrees hebben)

Vertrek : kerk van Rochehaut

www.cirkwi.com/circuit/142589



<http://qzco.de/bouillon>



25 km
van
Bouillon



«Het Graf van de Reus» in Botassart

Deze site is geklasseerd als uitzonderlijk erfgoed van Wallonië.
Dit zicht op de Semois is ongetwijfeld één van de bekendste en
meest gefotografeerde landschappen in België.

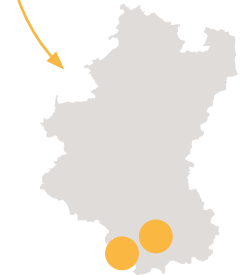
Bereikbaar : rue de Châteaumont B-6833 Botassart (Bouillon)

Gratis
parking
ter plaatse



DE GAUME

In het zuiden van België voel je je een beetje zoals in de Provence! Natuur, gastronomie en cultuur wachten je op in de Gaume.



De Abdij van Orval (Villers-devant-Orval)

De abdij Notre-Dame d'Orval is een vredige plaats met een rijke geschiedenis. Deze majestueuze site biedt verschillende bezoekmogelijkheden : het klooster en de geschiedenis van het gemeenschapsleven, bezoek aan de ruïnes van de abdij, de plantentuin, de brouwmethodes van het trappistenbier, ...

Het is mogelijk de abdijproducten te proeven bij « l'Ange Gardien » vlakbij de abdij.

www.orval.be



Orval is één van de 5 Belgische trappistenbieren. Meer dan 50 cafés, bars en restaurants zijn ambassadeur van Orval.



<https://trappist.be/orval/>

Njam !

Drink je Orval met een lokale specialiteit!

De « Paté Gaumais » is een taart gemaakt van gegist deeg en gebakken in de oven. Het wordt gevuld met stukjes varkensvlees, gemarineerd in wijn of azijn, met kruiden, volgens een techniek eigen aan de Gaume.



Chocolade



Chocolatier Deremiens



Chocolats d'Edouard

Sélection Gault & Millau
Chocolatier Deremiens (Prouvy)
www.deremiens.com

Les Chocolats d'Edouard (Florenville)
www.leschocolatsdedouard.com

Cultuur



Het Gaumse museum (Virton)

Dit museum is het "kleine Louvre van de Gaume". In dit voormalige klooster uit de 18e eeuw ontdek je de culturele bijzonderheden van de streek en de populaire tradities. Kinderen worden ondergedompeld in de magische wereld van verhalen, legendes en oud speelgoed.

www.museesgaumais.be

Het museum Baillet Latour en de oorlogen in de Gaume (Latour)

Dit museum illustreert de tragische episodes van de Slag der Grenzen en het bloedbad van augustus 1914 in de Gaume, evenals een scenografie over verschillende episodes uit WOII. Er is ook een permanente tentoonstelling over de geschiedenis van het dorp Latour.

www.musees-latour.be



Het archeologische park van Montauban

Het "Kasteel van de Vier Heemskinderen" in Montauban Buzenol is een belangrijke site uit de Keltische en middeleeuwse geschiedenis in de Gaume. Deze versterkte site is geklasseerd als "Uitzonderlijk Erfgoed van Wallonië".

Je ontdekt hier ook het lapidaire museum en het Centrum voor Hedendaagse Kunst van Belgisch Luxemburg.

www.museesgaumais.be

www.caclb.be



Natuur



In de Gaume zijn er 2 dorpen erkend als «Mooiste dorpen van Wallonië».



4 km
van
Florenville



Chassepierre

Op 4 km van Florenville, in een smalle vallei van de Semois, ligt het schattige dorpje Chassepierre, een paradijs voor schilders. Langs de weg Florenville-Bouillon geniet je van een prachtig uitzicht gevormd door één van de mooiste lussen van de Semois, evenals een uitzicht over de eerste bijzonder steile cuesta.



34 km
van
Florenville



Torgny

Mis vooral ook het landelijke dorpje Torgny niet! Het zal je verrassen met zijn Provençaalse sfeer, geaccentueerd door zijn huizen in warme kleuren en door de aanwezigheid van drie wijngaarden.

Elke zomer vindt in het dorp het oudste festival voor straatkunsten in Europa plaats.



www.chassepierre.be/fr/programme



Ambachtelijke markt 3e zondag van juli



Ga op zoek naar feeën, ga hun uitdagingen aan en ontdek hun geheimen ...

Sculpturen van natuurlijke materialen accentueren de route rond de legendarische sprookjesrots.




Le Gros Cron

(Rue du Gros-Cron, 6730 Tintigny)

Een indrukwekkende steile rots van 20 meter hoog waaruit een klein beekje stroomt met een ongewoon uiterlijk ... je kunt het ontdekken in het dorp Lahage!

www.visitgaume.be

5 km van het feeënpad



FEENPAD IN CROIX-ROUGE

1,5 km

Gemakkelijk (families)



Vertrek : vanaf de parking van Croix-Rouge (tussen Etalle en Virton)

www.visitgaume.be

Het pluimenpad in Rossignol

Poëtisch gezinsparcours van 2 km om de vogels van de Gaume te ontdekken in het kleine park van het dorpskasteel. Tijdens de wandeling zijn er tien haltes waar je artistieke constructies kunt bekijken, speciaal ontworpen door lokale ambachtslieden en gemaakt van natuurlijke materialen.

www.visitgaume.be

NEW




De slakkenberg van Musson

ontdekking van een uitzonderlijke fauna en flora. Luswandeling van 3,6 km vanaf de kerk van het dorp Musson.

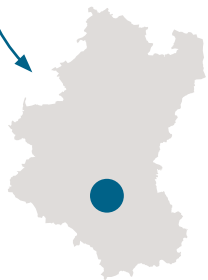
www.musson.be

Huisdieren niet toegelaten in het natuurreservaat.



NEUFCHÂTEAU

Het meer van Neufchâteau is de ideale plek voor het beoefenen van sportieve activiteiten. Maar ook natuurliefhebbers vinden hier hun geluk dankzij de uitgestrekte bossen en de rustgevende omgeving.



Geniet van de talrijke activiteiten op één plaats !

- Wandeling rond het meer en vitaparcours
- Minigolf
- Speeltuin (gratis)
- Basis voor waterliefhebbers in het hoogseizoen (waterfietsen, kano, paddle,...). MTB verhuur
- 10 petanquebanen (gratis en zonder reservering)
- Tennis
- Vissen
- Wandeling rond het meer en vitaparcours



barbecuezone
(gratis en zonder reservering)
Cafetaria met sanitair
Gemakkelijke parking (gratis)
Zwemmen in het meer
is verboden





4,5 km
van
Neufchâteau

De sterrenwacht Centre Ardenne

(Grapfontaine)

Het is de enige publieke sterrenwacht in Wallonië. Gepassioneerde gidsen begeleiden je tijdens je bezoek, didactische animaties, waarnemingen, ...

Het centrum organiseert eveneens enkele evenementen per jaar zoals de Nacht van de vallende sterren.

www.observatoirecentreardenne.be

Het oriëntatiepark van Léglise

Het eerste park voor oriëntatiesporten in de provincie Luxemburg. Aan de hand van 28 controlepunten kunnen sporters en families het hele jaar door het principe van een oriëntatieparcours ontdekken, zowel te voet als met de MTB, te paard, enz.

www.communeleglise.be

9,5 km
van
Neufchâteau



Njam!



6,2 km
van
Neufchâteau

Brouwerij van Grandvoir

Productie van een blond bier van hoge gisting en een witbier.

<http://terredevaurien.be/la-brasserie-du-vaurien/>



5 km
van
Neufchâteau

Buffl' Ardenne

Buffelkwekerij, mozzarella en ricottaproductent en winkel.

www.bufflardenne.com

Natuur



27 km
van
Neufchâteau



WANDELING DE LA STRANGE

17 km



Vertrek : in het
dorp Hollange

www.cirkwi.com/circuit/182985



<https://cirkwi.com/hollange/>



Wandeling Balade de la Strange in Hollange

Deze wandeling neemt je mee in het spoor van een oude Romeinse villa. De Moulin de Hollange produceert op ambachtelijke wijze meel van unieke kwaliteit. Langs deze wandeling zijn verschillende kerken te ontdekken, evenals het meer van de Strange waar vooral forel wordt gevist.

Brochure
«120 promenades à découvrir»
www.parcnaturel.be/les-randonnees



13 km
van
Neufchâteau



WANDELING VAN DE EVERZWIJNEN

10 km



Vertrek : Bercheux nabij
de ferme Monceau

www.cirkwi.com/circuit/182989



<https://cirkwi.com/bercheux/>

Deze wandeling laat je de rijkdom van het grote woud van Anlier ontdekken, met een passage over de oude Romeinse weg.



27 km van Neufchâteau



WANDELING VAN DE ROMEINEN

9,8 km



Vertrek : toeristische dienst van Martelange

www.cirkwi.com/circuit/38603



<https://www.be/marswandering>



Kom luisteren naar het burlen van herten

Beleef een buitengewone ervaring door het bos in te trekken met een gids om te luisteren naar het burlen van de herten. Deze wandelingen vinden plaats de tweede helft van september.

www.capsureanlier.be

TUSSEN NEUFCHÂTEAU EN ARLON

Habay

24 km
van
Neufchâteau

18 km
van Arlon

Erfgoed

De Gallo-Romeinse villa van Mageroy (Habay)

De overblijfselen van deze grote Gallo-Romeinse villa op meer dan 3 ha zijn het hele jaar vrij te bezoeken. Alles werd behouden in de staat van hun ontdekking. Leer hier alles over het werk van de archeologen die hier jaar na jaar opgravingen doen. Neem een troffel en graaf met hen mee. www.villamageroy.com



Lekkere halte...

Jean Le chocolatier (Habay)

Selectie Gault & Millau 2021 o.a. voor de gekruide pralines. www.jeanlechocolatier.be



5 km
van
Habay



Ambachtelijke brouwerij van Rulles

Productie van 6 bieren het hele jaar door en 4 seizoensbieren www.larulles.be



Wslow

Met de kinderen



De ezelhoerderij «L'Asinerie de l'O» (Habay-la-Vieille) stelt ezeltochten en rondritten met paard en kar voor (ook mogelijk voor personen met beperkte mobiliteit).
www.asinerie.be



Les butineuses du Chenet (Marbehan) Op deze boerderij kunnen kinderen ezeltjes verzorgen en ezeltritten maken, een bijenstal bezoeken en andere boerderijdieren ontdekken.



Les-Butineuses-du-Chenet

7,5 km
van
Habay

Belevenis

La Maison de la pêche du Luxembourg (Habay)

Hier worden verschillende activiteiten georganiseerd met betrekking tot de hengelsport, het visterisme en het aquatisch milieu. Stages, documentatiecentrum, hengelwedstrijden,...

Ter plaatse: verhuur van hengelmateriaal, verkoop van lokaas, bar en voorzieningen. Ook mogelijk voor personen met beperkte mobiliteit.

www.mplux.be



NEW

Het vlonderpad van het park du Chatelet

(Habay)

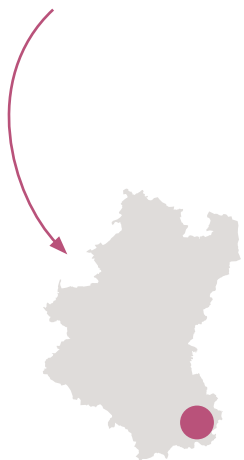
Dankzij dit vlonderpad van 200 meter loop je met droge voeten door het moerasgebied van het park du Châtelet. Maak van de gelegenheid gebruik om even uit te rusten in het park, een groene oase van 25 ha in het hart van Habay waar minigolf, speeltuin, tennisbanen, bar, ... beschikbaar zijn.

www.habay-tourisme.be



ARLON

Arlon is één van de drie oudste steden van België en de Romeinse tijd heeft er duidelijke sporen nagelaten zoals o.a. prachtige torens ...



Archeologisch museum

Talrijke voorwerpen van het alledaagse leven en een indrukwekkende verzameling grafmonumenten getuigen van de rijke Gallo-Romeinse cultuur.
www.museearcheoarlon.be





Gaspar Museum

Dit museum focust op de kunst en de geschiedenis van Arlon en omgeving.

www.museegaspar.be



De Belvédère

Beklim de 140 treden en geniet van een panorama van 360 ° dat de moeite waard is!

www.ot-arlon.be



Saint-Donat

Bezoek de kerk Saint-Donat, gebouwd op een heuvel en met uitzicht op de stad, via de majestueuze Montée Royale. Bewonder het prachtige panorama en wandel langs de laan met haagbeuken van meer dan 350 jaar. Geniet van de rust en schoonheid van deze site en slenter door de oude wijk van de stad.

www.ot-arlon.be



Escape Room Arlon

Een race tegen de klok, zal er voldoende tijd zijn om te ontsnappen?

www.escaperoomarlon.be

Njam !

Maitrank is een specialiteit van de streek. Witte Moezelwijn wordt gearomatiseerd met geurig lievrouwebedstro ook wel «koningin van het bos» of «valse lelietje-van-dalen» genoemd, en dat bloeit in mei. Er wordt ook suiker toegevoegd, evenals schijfjes sinaasappel en cognac.

De Maitrankfeesten vinden elk jaar plaats het 4^e weekend van mei.



Gaspar Museum



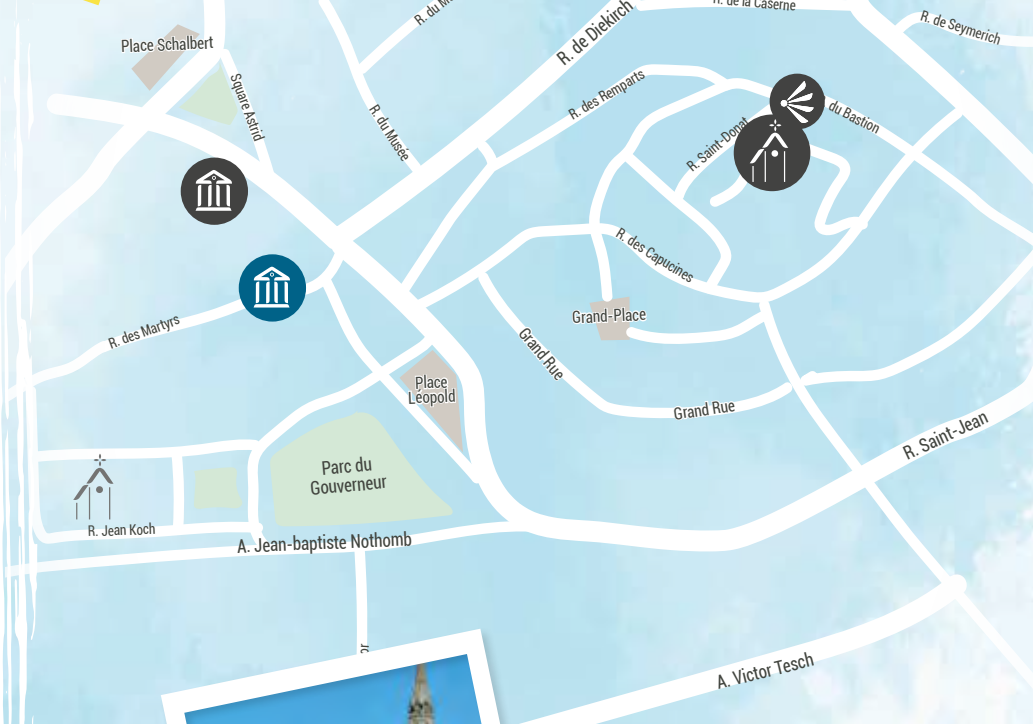
Belvédère



Saint-Donat



Nocturnes
in de
zomer



Saint-Martin



Maitrank



IN DE OMGEVING VAN ARLON

fun voor het hele gezin

Ferme d'A Yaaz (Heinstert)

Educatieve boerderij met verschillende activiteiten voor jong en oud: ponyrijden, rondleiding op de boerderij, slapen in een familypod, pippowagen,...

www.lafermedayaaz.be

15 km
van
Arlon



10 km
van
Arlon



Funny mountain

Leuk en recreatief klimcentrum toegankelijk voor iedereen van 5 tot 85 jaar! 27 klimwanden voor een speels moment in alle veiligheid.

www.funnymountain.be

Uniek
concept
in België.

10 km
van
Arlon

Luxfly Indoor Skydive

Indoor vrije val simulator in een 21 meter hoge glazen tunnel, een constructie die uniek is in Europa. Ongewone belevenis vanaf 4 jaar!

www.indoorskydive.lu



Park Mathelin

Geniet van een ontspannend moment in dit park van meer dan 4ha met een speeltuin voor kinderen.

www.messancy.be

12 km
van
Arlon



20 km
van
Arlon

De wereld van de brandweer

Voor alle kinderen die later brandweerman willen worden! Uniek in België.

www.universdespompiers.be



Natuur



Luswandeling vanaf het dorpscentrum van Nobressart, dat erkend is als «Eén van de mooiste dorpen van Wallonië»



12 km
van
Arlon

WANDELING IN NOBRESSART

5,4 km



Vertrek : Rue de la halte,
Nobressart

www.cirkwi.com/circuit/69431



5 km
van
Arlon

3 WANDELINGEN IN CLAIREFONTAINE



Vertrek : oude apostolische
school van Clairefontaine, rue
du Cloître in 6700 Arlon

[www.arlon-tourisme.
be/PDF/ARLON-6_7_10-
Clairefontaine_print4.pdf](http://www.arlon-tourisme.be/PDF/ARLON-6_7_10-Clairefontaine_print4.pdf)



Het is interessant
om de 3 kleine
wandelingen te
combineren, of
je nu liefhebber
bent van natuur
of van erfgoed.




Gallor fietstochten

Fiets in de voetsporen van oude Romeinse wegen om het verleden van onze streek te ontdekken. De nieuwe lussen 7 en 8 zijn 28 en 36 km en vertrekken elk vanuit verschillende plaatsen in Arlon.
www.arlon-tourisme.be (zie pagina 81)

NEW





In Belgisch Luxemburg zijn er prachtige
landschappen en panorama's.
Ze bewonderen is leuk... maar er doorlopen
is nog veel leuker!



Te voet

p. **68**



Met de fiets

p. **76**



Met de MTB
p. 77



Skien
p. 85



Anders
p. 86



Te paard
p. 82



Op het water
p. 84



Te voet



Zoek je een wandeling op maat, te voet, met de fiets of de MTB ?

Met verschillende tools kun je de route selecteren die aan jouw verwachtingen voldoet, op basis van verschillende criteria (het soort route, de afstand, de moeilijkheidsgraad, enz.). Je kunt het circuit van de wandeling en de bijbehorende informatie printen of gewoon downloaden op smartphone / GPS.

circuits in Belgisch Luxemburg : wandelingen en wandeltochten


www.luxembourg-belge.be

> App Cirkwi België
www.cirkwi.com

> App Sity Trail
www.sitytrail.be

Op de websites van de toeristische diensten

«Maisons du tourisme», vind je ook tips voor wandelingen en de verschillende wandel- en topogidsen.



Bucolische wandelingen in de Gaume

De « Balades bucoliques » of « bucolische wandelingen » zijn een interactieve wandeltool, bedoeld voor iedereen (wandelaars, gezinnen met of zonder kinderwagens, personen met beperkte mobiliteit,...). Het zijn wandelroutes van 1,7 tot 13,5 km, in kaart gebracht op fiches en gekoppeld aan een app voor je smartphone (izi.TRAVEL). De wandelingen zijn een must indien je de authenticiteit van de Gaumestreek wilt ontdekken. Alle fiches zijn beschikbaar bij het «Maison du Tourisme de Gaume» (6 €) en ook downloadbaar via hun website www.visitgaume.be



Opgelet :

Tijdens de jachtperiode zijn sommige wandelingen tijdelijk niet toegankelijk. Meer info bij de toeristische diensten van de streek.

Uitstap zonder auto



Groene haltes

Zin in een lange wandeling zonder rechtsomkeert te moeten maken om weer bij het vertrek te komen? Dat kan dankzij de Groene Halte wandelingen, die starten en eindigen in twee treinstations waartussen minimum één trein per uur pendelt. Je wandelt of fietst dus van het ene station naar het andere en neemt nadien de trein om terug te keren naar je vertrekpunt.

Meer info :
www.luxembourg-belge.be



Terminus in het Bos

Een uitstap in het hart van het Grote Woud van Saint-Hubert. Geniet van de talrijke wandelingen en activiteiten vanuit 4 treinstations : Forrières, Grupont, Poix Saint-Hubert en Libramont.

Met deze routes kun je van het ene station naar het andere wandelen. Er zijn 2 routes tussen elk van de 4 stations : een korte en een lange.

www.terminusenforet.be



NEW

Tips voor een autovrije ontdekking van de streek vind je op :

LES TERMINUS HELLO BELGIUM
www.luxembourg-belge.be

De Grote Routepad



Wat zijn
GR-paden
(Grote
Routepaden)
?

Sentiers de Grande Randonnée :
www.grsentiers.org

Het zijn bewegwijzerde wandelroutes over lange afstand (meerdere dagen of weken). Belgisch Luxemburg telt niet minder dan **1400 km** wandelwegen van dit netwerk en er komen nog steeds nieuwe bij.

www.groteroutepaden.be/nl/gr-bewegwijzering

De bewegwijzering :

› **GR 14 Sentiers de l'Ardenne (215 km / Malmedy - Sedan)** : Het zogenaamde Ardennenpad loopt dwars door de Ardennen, van Malmedy tot Sedan (Frankrijk) en loopt langs La Roche-en-Ardenne, Saint-Hubert en Bouillon.

› **GR 15 Tronçon Nord (197 km / Monschau - Martelange)**. Route over de hoogste delen van de Ardennen. Langs de Hoge Venen, het Plateau des Tailles en het plateau van Bastogne ontdek je de ziel van de Ardennen.

› **GR 16 Sentier de la Semois (202,4 km / Arlon - Monthermé)** Route door de mooie Semoisvallei van Arlon tot Monthermé, over Florenville en Bouillon.

› **GR 57 Les Sentiers de l'Ourthe** doorkruist uitzonderlijke landschappen en plaatsen zoals de stuwdam van Nisramont.

› **GR 151 Tour du Luxembourg belge (232 km in lusvorm)**. Dit circuit vertrekt in Neufchâteau en loopt door de Famenne en de Ardennen, de valleien van de Sûre, de Lomme en de Ourthe. Met verbindingswegen naar de stations van Marloie, Jemelle, Libramont en Marbehan.

› **GR 577 Tour de la Famenne (170 km in lusvorm + 25 km aan verbindingswegen)**. Route door de regio van de Famenne, de valleien van de Lesse en de Lomme.

› **GR van de Trappistenabdijen (290 km / Chimay - Rochefort - Orval)** Route op ontdekking van de drie trappistenabdijen van Wallonië en hun beroemde bieren. Deze themaroute loopt over delen van de GR577, 575, 129, 126 en 125.

› **GR 571 Vallée des Légendes Amblève, Salm, Lienne** (166 km / Lierneux - Trois-Ponts - Gouvy - Vielsalm)

› **GR 129 Sud**
La Belgique en diagonale 254 km parcourant la Famenne, Ardenne, la Gaume et la Lorraine

GR, niet alleen voor ervaren trekkers...

Bij "Sentiers de Grande Randonnée" denkt men ook aan wandelaars die zich niet meteen geroepen voelen om meerdere dagen te lopen. Voor hen heeft deze vzw topogidsen uitgebracht met luswandelingen (RB= randonnées en boucle) die iedereen aankan zonder het ritme te forceren.

> RB Luxembourg

- **Deel 1:** 16 dagwandelingen door de Famenne tot de Gaume.
- **Deel 2:** 16 luswandelingen met het accent op de "Bistrots de Terroir®".

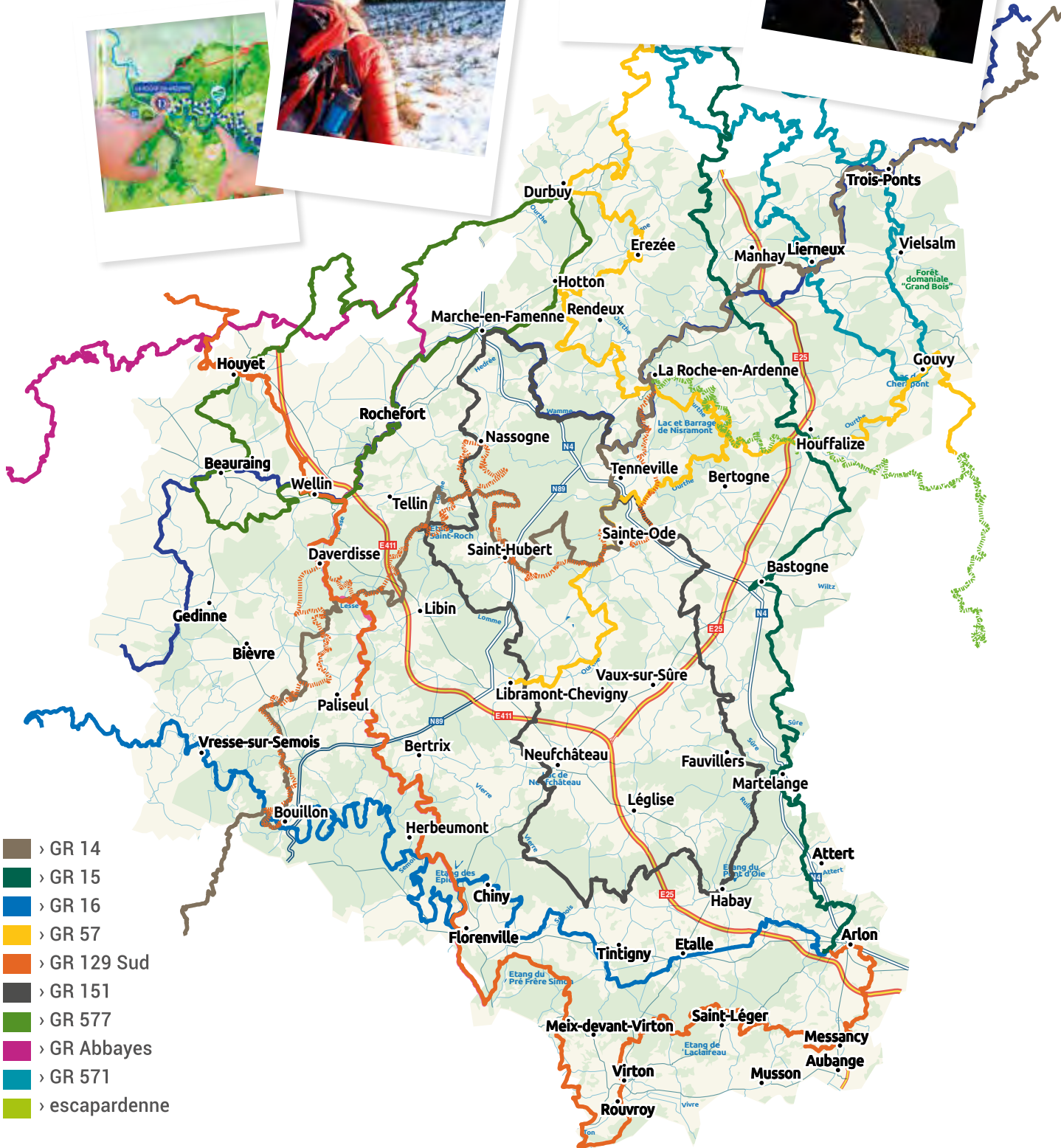
> Gezinswandelingen

1gemakkelijke wandelingen van een twaalf kilometer (meestal met inkortmogelijkheid). Het boekje bevat uitleg over de natuur en suggesties om het culturele en recreatieve erfgoed van de streek te ontdekken.

Voor meer info :



Kaart



- › GR 14
- › GR 15
- › GR 16
- › GR 57
- › GR 129 Sud
- › GR 151
- › GR 577
- › GR Abbayes
- › GR 571
- › escapardenne



Dit wandelcircuit is één van de mooiste in België. Je kunt het ook doen met de MTB, de fiets, de motor of de auto.

GTA routes

(Grande Traversée des Ardennes)



La Maison de la Randonnée - GTA Belgique www.gta.be

La Maison de la Randonnée stelt meerdere GTA routes voor.

Deze GTA langeafstandswandelingen worden beheerd door la Maison de la Randonnée – GTA Belgique. Voor elke route bestaat er een kaart en een gids.

> La Transardennaise®

Route van 153 km die La Roche-en-Ardenne met Bouillon verbindt en de valleien van de Ourthe, de Laval, de Masblette en de Lesse doorkruist en eindigt in de vallei van de Semois.

> Le Sentier Rhin – Meuse « De l’Eifel à l’Ardenne »

Trektocht van 160 of 200 km die Gerolstein of Prüm verbindt met Saint-Hubert in het spoor van La Transeuropéenne via Ouren, Clervaux, Bastogne en Sainte-Ode. Bewegwijzering : witte golf

> La Transfamenne®

Wandelroute in lusvorm van 57 km tussen Nassogne en La Roche-en-Ardenne via Hotton.

> Le Sentier des Vallées de l’Ourthe et du Laval

Wandeltocht in stervorm van 105 km met vertrek in Beauplateau (Sainte-Ode). Het pad bestaat uit 5 lussen van 16 tot 27 km. Thema: paddenstoelen. Bereikbaar met de trein/bus of auto.

> Le Tour entre Ardenne et Famenne

Wandelroute in lusvorm van 126 km tussen La Roche-en-Ardenne - Saint-Hubert - Marche-en-Famenne - Hotton - La Roche-en-Ardenne.

> La Transgaumaise®

Grensoverschrijdende route van 140 km door de Gaume. Trektocht in lusvorm tussen Virton, Torgny, Montmédy, Orval, Florenville, Izel en terug Virton.



Anderere langeafstandswandelingen



→ In het zuiden van Belgisch Luxemburg

> La Gaume buissonnière

Wandelroute van 225 km die door de Gaume loopt, over landelijke wandelpaden. Het landschap, gevormd door cuesta's, getuigt van een rijk verleden: oude ijzersmelterijen en vijvers met helder water, het landelijke museum van Montquintin, het archeologische park van Montauban, de abdij van Orval ... Een topogids (NL) van het traject is verkrijgbaar. Circuit toegankelijk van 1 maart tot 15 september. Vertrek : Syndicat d'initiative d'Aubange www.gaumbuissonniere.be

> La Lorraine gaumaise

"Patrimoine & Paysages" is een grensoverschrijdende route van ongeveer 250 km met 7 lussen van 45 à 68 km. Langs drie delen van de grensoverschrijdende route zijn er kunstwerken geplaatst (Sentier des Songes) in Herbeumont, Montmédy en Virton. De topogids en meer informatie zijn beschikbaar via : www.randos.lorraine-gaumaise.com.



→ In het noorden van Belgisch Luxemburg



> Ma rando

Zoek je een wandelverblijf op maat in het hart van de Ardennen? Ontdek dan de Streek van de Ourthe op een originele manier! "Ma Rando" vindt de mooiste tochten in onze prachtige streek, vervoert je bagage en verzorgt je maaltijden en overnachtingen.

Maison du Tourisme Cœur de l'Ardenne, au fil de l'Ourthe & de l'Aisne
www.marando.be

→ In het centrum

> De paden van de pelgrims Via Arduinna

Deze routes leiden van de Ardennen naar Santiago de Compostella. Vanuit Luik, Aken en Malmédy doorkruist dit pad de hele provincie Luxemburg. www.viaarduinna.org/



→ Tussen Lesse et Lomme

Bewegwijzerde route door het bos in de vorm van een lus van 78 km langs de grenzen van de gemeente Libin. Dankzij 16 verbindingsdorpen kan de wandelaar de tocht in 9 dorpen/ startpunten aanvangen om zo de hoofdroute te bereiken. Onderweg kan men van drie bivakzones gebruikmaken. Trektocht in vrijheid of met bagagetransport. www.libin.be



L'Escapardenne - Eisleck & Lee Trail



Deze lange tocht door de Belgische en Luxemburgse Ardennen loopt over kleine discrete wandelweggetjes op de rand van brede valleien. Er zijn verschillende wandelingen uitgewerkt:

> bewegwijzerde routes van het bekken van de Rijn naar dat van de Maas:

- Kautenbach - La Roche-en-Ardenne (106 km)
- Ettelbrück - Kautenbach (53 km)

> 6 aanvullende, niet bewegwijzerde luswandelingen van verschillende lengte (30 tot 98 km).



Ze leiden de wandelaar naar minder bekende plekken in de Ardennen en valoriseren de landschappen en het architecturale en natuurlijke erfgoed van de streek.

Met "Cirkwi" (via de website van Escapardenne) kun je digitale gidsen afdrukken en GPS-tracks en een app voor smartphones downloaden. Daarnaast zijn er ook een topogidsen en stafkaarten te koop.
www.escapardenne.eu

Bivakkeren langs de Escapardenne

Langs de route van de Escapardenne zijn er 2 uitgeruste plekjes voorzien waar wandelaars in de natuur kunnen overnachten. arrangementen met logies, maaltijden en met bagagetransport als optie. Zo stap je zonder zware rugzak van de ene naar de andere halte.

Enkel voor wandelaars die op trektocht zijn.

Niet toegestaan voor wandelaars die met de auto komen.

Meer info :
Geomap Escapardenne



Heb je zin om één van deze routes uit te proberen, op eigen houtje of met begeleiding, voor 2 tot 9 dagen?

Verschiedende touroperators en organisaties verzorgen arrangementen met logies, maaltijden en met bagagetransport als optie. Zo stap je zonder zware rugzak van de ene naar de andere halte.

> **Europ'Aventure**
www.europaventure.be

> **Ardennes Rando**
www.ardennes-rando.com

> **Ma Rando**
www.marando.be

Al spelend wandelen ?



Géocaching

Interactieve, hightech schattenjacht gebaseerd op de GPS technologie. Geocaching is een leuke en opwindende activiteit die men vrijblijvend en op elk moment kan beoefenen. De coördinaten van de schat worden vrijgegeven na het oplossen van puzzels die verborgen liggen langs de wandeling. De schat (de cache) is een waterdicht kistje verstopt op een ongewone plaats.



Het Maison du Tourisme Cap Sûre Anlier heeft 8 geocaching wandelingen uitgewerkt, waaronder één "by night".



> Het «Contrat Rivière Lesse»

heeft in samenwerking met de toeristische diensten van Beauraing, Daverdisse, Libin, Libramont, Paliseul, Tellin en Wellin geocaching wandelingen uitgewerkt.

www.crlesse.be/geocaching



> TOTEMUS

Totemus schattenjachten zijn half speurtocht en half geocaching, op ontdekking van ons erfgoed via een gratis app. Spelen is eenvoudig! Volg het parcours en zoek de schat. Een originele en onvergetelijke ervaring voor families en vrienden onder elkaar.



4 mogelijkheden in Belgisch

Luxemburg : Sainte-Ode : natuurreserveaat Orti (4km), Bastogne, in het spoor van McAuliffe (5,4km), Marche (4,5km) en Vielsalm op ontdekking van de «Neures Biesses» (3,2km)

www.totemus.be

> Luna en de Beschermers van de Bossen

Beleef met je familie enkele originele en leuke uurtjes in het bos met je smartphone.

5 parcours in Belgisch Luxemburg in de gemeenten Bertrix, Bouillon, Paliseul, Florenville en Herbeumont.

www.lunaetlesgardiens.be





Met de fiets



Belgisch Luxemburg is met zijn prachtige bossen en landschappen een regio bij uitstek voor fietsliefhebbers. Je vindt er ook een groot aantal groene wegen en fietspaden voor fietstochten met familie of vrienden.

Wist je dat er in Belgisch Luxemburg een honderdtal toeristische partners het label «**Fiets Welkom**» dragen en je graag zien komen met je fiets?



Bij hen kunnen fietsers gebruik maken van verschillende specifieke diensten en er na hun fietstocht hun materiaal veilig opbergen, herstellen of reinigen!

Meer info : www.luxembourg-belge.be/nl/doen-zien/wandelen-fietsen/op-2-wielen/fiets-welkom-label.php



Verhuur van e-bikes met circuits en gids in Saint-Hubert
www.escapebike.be



En waarom geen E-bike of E-mountainbike?

Verhuurpunten :



Oplaadpunten





Mountainbiken op eigen tempo

> la Transardennaise Nord

(Malmedy-La Roche 102 km)
et Sud® (La Roche-Bouillon
164 km)

> la Transgaumaise®

(140 km). Road-book en
« Bye-Bike » drager verkrijgbaar
bij la Maison de la Randonnée –
GTA Belgique asbl
www.gta.be

> Le Pays de l'Ourthe

De streek van de Ourthe telt
talrijke toffe plekjes die je met
de MTB kunt ontdekken. Met
je tweewieler ga je op pad op
het bewegwijzerde netwerk.
L'Ourthe & Bike : lustocht van
160km voor MTB doorheen
7 gemeenten : La Roche-en-
ardenne, Houffalize, Rendoux,
Erezée, Manhay, Hotton en
Durbuy -
www.marando.be

Arrangements voor deze routes
worden aangeboden door
Europ'Adventure (bagagetransport,
begeleiding, maaltijden, enz.).
www.europaventure.be



Evenement "les Saisons de la Photo" in het Grote Woud van Saint-Hubert

Auto-/motorcircuits en (niet
bewegwijzerde) fietstochten
die de verschillende
tentoonstellingslocaties met
elkaar verbinden... geniet van de
meer dan 480 natuurfoto's die
in opmerkelijke sites van natuur,
historisch erfgoed en typische
Ardense sfeer zijn geplaatst.
www.lessaisonsdelaphoto.be



Georganiseerde toertochten

Jaarlijks worden er in Belgisch
Luxemburg honderden MTB-
toertochten georganiseerd. De
tochten zijn voor iedereen en
op elk niveau. Van gezinsuitje
tot sportieve toertocht,
van wedstrijdonderdeel tot
eenvoudigweg onderdeel van een
lokaal dorpsfeest. Weer anderen
zijn grote klassiekers geworden,
onmisbare afspraken...

De complete
kalender is te
vinden op :



De groene wegen



Deze wegen voor "langzame" weggebruikers (voetgangers, fietsers, ruiters, mensen met beperkte mobiliteit, enz.) zijn volledig gericht op toegankelijkheid: kleine hoogteverschillen, wegdek in goede staat, volledige autonomie (of toch bijna) ten opzichte van verkeerswegen en motorvoertuigen. Verschillende routes zoals de RAVeL, pré-RAVeL en PICVerts doorkruisen Belgisch Luxemburg en nodigen uit tot "groen toerisme".

<http://ravel.wallonie.be>



Hieronder een beknopte lijst van enkele groene wegen (het netwerk breidt elk jaar uit):

> L43

Marche-en-Famenne - Hotton
(7,5 km + 2 verbindingsroutes)

> L155 : 4 trajecten

- 1. Croix-Rouge - Ethe (8,5 km)
- 2. Ethe - Virton (5 km)
- 3. Harnoncourt - Lamorteau (2,5 km)
- 4. Virton - Ruette

> L163

Bastogne - Bourcy - Gouvy
(27,5 km)

> L164

Houffalize - Bastogne - Wiltz
(19 km)

> L165A : 2 trajecten

- 1. Bertrix - Herbeumont (6 km)
- 2. Sainte-Cécile - Muno (7,8 km)

> L518

Neupont - Gembes (zogenaamde plaats "Les Rives" - 13 km)

> L613

Bastogne - Houffalize (21 km)

> L615

Saint-Léger - Chatillon (4,1 km)

> L618 : 2 trajecten

- 1. Lavacherie - Amberloup (3 km)
- 2. Villeroux - Martelange (21 km)

> L620

Hotton - Ny - Erezée (9,3 km)

> L625

Jamoigne - Florenville (8 km)

> RAVeL 5

L'Ourthe: Liège - Bomal - Durbuy
(53,7 km)

Internationale en regionale langeafstandsfietsroutes

> Eurovéloroutes

Geleidelijk aan worden de "groene wegen" met elkaar verbonden om samen regionale en internationale routes te vormen over heel Wallonië. De Eurovélo 5 van 334 km komt van Roubaix (F) en loopt door Marche-en-Famenne, La Roche-en-Ardenne, Bastogne en Martelange.
www.eurovelo.com

regionale routes in Belgisch Luxemburg

> W0 - Véloroute des Capitales waarvan het traject gelijk loopt met de Eurovélo 5.

> W7 - Sur la route des Ardennes van Durbuy tot Bouillon via La Roche-en-Ardenne en Libramont.

> W9 - Véloroute grandeur Nature van Gouvy naar Martelange via Bastogne.
<http://ravel.wallonie.be>

Kaart



- RAVeL
- W9
- W7
- EuroVelo 5



NEW

De provincie Luxemburg werkt in samenwerking met haar 44 gemeenten aan een knooppuntennetwerk van 2000 km dat verbonden is met die van de provincies Namen en Luik.
Meer info : www.luxembourg-belge.be

Rando-Vélo



Er bestaan ook langeafstandspaden voor toerfietsers (Rando-Velo). Vier van de tien RV's lopen door Belgisch Luxemburg, maar het zijn vooral de RV6 «Picardie-Ardenne» (Lille – Wiltz, 362 km) en de RV7 «L'Ardennaise» (Bouillon – Visé, 211 km) die onze provincie van noord naar zuid doorkruisen.

www.randovelo.org

GTA-routes voor fietsers : permanent, niet bewegwijzerd, met roadbook

Road-books GTA

Meer dan 1.000 km om af te leggen – Roadbook en « Bye-Bike »-drager verkrijgbaar bij la Maison de la Randonnée – GTA Belgique asbl

www.gta.be

Netwerken

> De Famenne per fiets

Netwerk van 350 kilometer fietsroutes over zes gemeentes van de Famenne: Durbuy, Hotton, Marche-en-Famenne, Nassogne, Rochefort en Somme-Leuze.

Het netwerk is bewegwijzerd door middel van knooppunten. Zo is het gemakkelijk om een route samen te stellen door de nummers van de punten te onthouden waar je langs wenst te rijden. Naast bordjes langs de weg kunnen fietsers ook rekenen op een virtuele bewegwijzering te vinden op de website of te downloaden op je smartphone/ GPS.

www.famenne-a-velo.be

> Het netwerk CYRUSE

“CYclotourisme RULles SEmois” heeft 180 km fietsroutes uitgewerkt in Habay en de Gaume, met vertrek aan het toerismebureau van Habay-la-Neuve en Marbehan. Dankzij deze routes, voorzien van knooppunten, kun je de valleien van de Rulles en de Semois doorkruisen met de fiets. De twee verschillende routes lopen over verkeersluwe wegen zodat het ook mogelijk is voor gezinnen om rustig te fietsen.

www.habay-tourisme.be



De bewegwijzerde routes



> Cyclolégendes

De routes van de Cyclolégendes van het Natuurpark Haute Sûre Forêt d'Anlier zijn 4 lusroutes van 34 tot 65 km over verhard en onverhard terrein tussen Habay-Léglise-Vaux-sur-Sûre-Fauvillers-Martelange-Bastogne.

De routes lopen door elkaar heen zodat ieder naar eigen niveau zijn parcours kan uitstippelen. Mobiele app in de vorm van een ontdekkingsspel. De routes zijn ook downloadbaar. .

www.parcnaturel.be



> La Lorraine Gaumaise



Van de vallei van de Ardense Semois tot de cuestas van de Gaume, over een fietsroute van ongeveer 250 km. Onderweg kan je het erfgoed en het landschap van de streek beter leren kennen.

-> vijf lussen (43>78km) over verhard en onverhard terrein.
-> bewegwijzering : een donkergroene driehoek met het logo van Lorraine Gaumaise en het logo van een fiets.
-> topogidsen gratis verkrijgbaar in het Maison du tourisme van de Gaume en op www.visitgaume.be, www.randos.lorraine-gaumaise.com

> Ardenne Bike Tours

8 routes van 15 tot 48 km door de gemeente Sainte-Ode, Bertogne, Tenneville, Saint-Hubert en Libramont-Chevigny.

De routes zijn te downloaden.

www.gta.be/ardenne-bike-tours-2



> Circuits GALLOR



Fietsroutes in het spoor van de Gallo-Romeinen ! Volg oude Romeinse heirwegen en ontdek ruïnes en villas...doorheen prachtige plaatsen en dorpen.

Nieuwe lussen 7 & 8 van 28 en 36 km, elk met een verschillende vertrekplaats vanuit Arlon



www.visitgaume.be
www.capsuranlier.be
www.arlon-tourisme.be





Te paard



In het hart van het «Grande Forêt de Saint-Hubert»

Een lusroute van meer dan 150 km in het hart van het « Grande Forêt de Saint-Hubert ». Van de wilde valleien van de Lesse, de Our, de Lomme en zelfs de Ourthe tot de ven- en heidelandschappen van het hoogplateau van Saint-Hubert, de route loopt voornamelijk over bospaden.

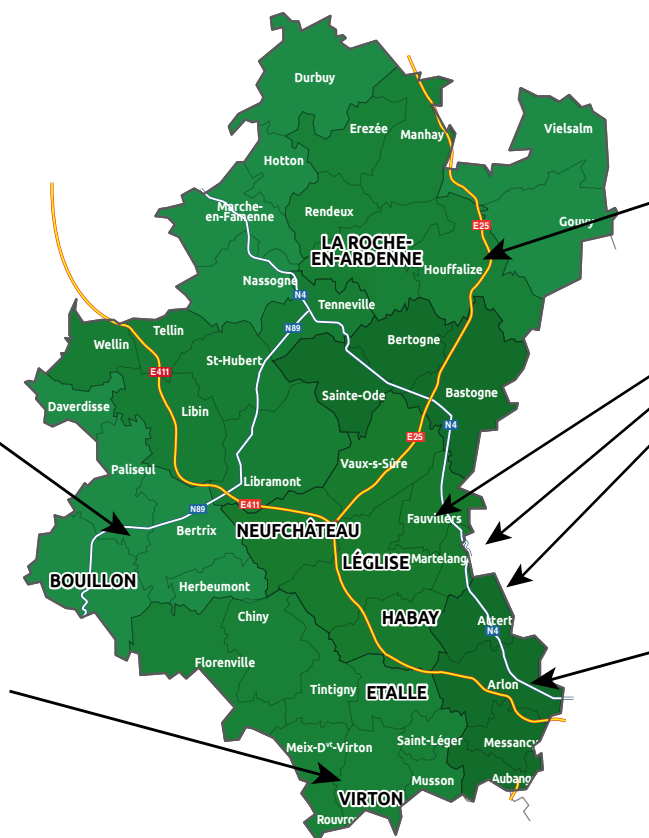
Er zijn verschillende accommodaties in de dorpen in de buurt van het circuit. Is het niet mogelijk om de volledige ruiterroute te doen? Volg dan de kortere circuits van 1 of 2 dagen die deel uitmaken van deze route.

www.chevauchee-forestiere.be



› **BOUILLON**
3 ruitercircuits van Bouillon naar Auby, Alle en Vivy, van 16 tot 24km.
www.bouillon-tourisme.be

› **VIRTON**
2 ruitercircuits op NGI wandelkaart van IGN, van 15 tot 20km en 1 circuit op wandelkaart van Torgny.
www.visitgaume.be



› **LA ROCHE-EN-ARDENNE**
6 ruitercircuits en MTB op kaart, van 15 en 24km.
www.coeurdelardenne.be

› **TARPAN**
Habay 4 tochten van 7--> 13km,
Léglise 3 tochten van 8-->15km
Neufchâteau 5 tochten van 7-->14km.
www.capsureanlier.be

› **ETALLE**
13 circuits voor ruiters op wandelkaart, MTB en te voet, tot 11km.
<https://sietalle.wordpress.com>



Tochtje met een Segway

De gyropode of Segway is een origineel vervoermiddel. Het is perfect geruisloos, gemakkelijk in gebruik en volledig gebaseerd op het dynamisch evenwicht. Met een Segway kan iedereen Belgisch Luxemburg ontdekken, geluidloos en zonder zich moe te maken!

- > Bouillon sans voiture : <https://bouillonsansvoiture.webnode.be>
- > Evasion Martué (Florenville) : www.x-cape.be
- > Center Parcs Les Ardennes (Vielsalm) : www.centerparcs.be
- > SEGGO (Durbuy, La Roche, Marche, Erezée & Saint-Hubert) www.seggo.be
- > La Ferme d'A Yaaz (Heinstert) : www.lafermedayaaz.be



Elektrische steps

Ontdek in het hart van de Belgische Ardennen onze mooiste landschappen op een elektrische step !

- > Bouillon sans voiture : <https://bouillonsansvoiture.webnode.be>
- > Globe3TBénélux Herbeumont : <https://globe3tbenelux.com>
- > ArdEnjoy à Vielsalm : www.ardenjoy.be
- > Ardennes Fun Saint-Hubert : <https://ardennfun.com/>
- > Bastogne Adventure : www.bastogne-adventure.be
- > Trottailles à Houffalize : <https://trottailles.business.site>



De E-Train in Herbeumont

Ontdek Herbeumont met het elektrische toeristische treintje.
Begeleid bezoek
van 1u.15 - 8 pers.
Slow travel +32(0)484 89 06 41



Op het water



Kajak & zwemmen

Het is een waar genot om de Ourthe, de Semois of de Lesse af te varen in een kajak of kano. Natuurlijk ben je hiervoor afhankelijk van het waterniveau en debiet van de rivieren. (voor meer informatie hierover: <http://kayak.environnement.wallonie.be>). Dit zijn de verschillende organisaties waar je kajaks en kano's kunt huren : <https://www.luxembourg-belge.be/nl/doen-zien/sport-ontspanning/kajak-watersport.php>

De zwemzones werden ook geklasseerd op basis van de kwaliteit van het water volgens de normen van het Waalse Gewest. ²
(bron : SPW, Agriculture, Ressources Naturelles et Environnement).
<https://www.luxembourg-belge.be/nl/gereedschap/badplaatsen.php>



Toegankelijk in 2020

- 1 Het watervlak van Libramont
- 2 De Ourthe in Maboge (La Roche-en-Ardenne)
- 3 Het meer van Chérapont (Gouvy)
- 4 Het meer van Conchibois (Saint-Léger)
- 5 De Semois in Bouillon (pont de France)
- 6 De Ourthe in Hotton
- 7 De Semois in Herbeumont
- 8 De badzone aan de brug Pont de la Poulie in Bouillon
- 9 De Semois in Lacuisine (Florenville)
- 10 De badzone van het strand aan de brug Pont Saint-Nicolas (Chiny)



> La Station Haute Ardenne/652 m hoogte

Het hoogste skistation van Belgisch Luxemburg ! alpineski (3 pistes), langlauf (4 pistes van 3 tot 21 km), sleepiste, snowboard en snowblade. 3 alpineskipistes zijn 's avonds verlicht !

www.la-station.be

> De pistes van Gouvy / 500 m hoogte

4 langlaufpistes (2 tot 10 km). <http://ski.gouvy.eu>

> De pistes van Béniké (Odeigne) / 600 m hoogte

3 langlaufpistes (5 tot 10 km) 2 verbindingen van 25km naar Samrée en piste voor sneeuwschoenwandelingen (5 km).

 [skidefondodeigne](https://www.facebook.com/skidefondodeigne)

> Centre de ski nordique van Samrée (La Roche-en-Ardenne) / 530 à 600 m hoogte

4 langlaufpistes (5-10-15-20km) en verbinding naar Odeigne. Skatingpiste van 4 km.

 [SI.Hauteurs et gorges de l'Ourthe](https://www.facebook.com/SI.Hauteurs-et-gorges-de-l'Ourthe)

> Piste du Baillet (Champlon) / 475 m hoogte

4 langlaufpistes (2,5 tot 8,8 km). www.champlon.info

> De piste van Foyans (Bastogne) / 550 m hoogte

3 langlaufpistes (3 tot 9 km). <http://bastogne.yolasite.com>

> De pistes van Neuperlé (Martelange) / 494 m hoogte

4 langlaufpistes (2 tot 13 km). www.martelange-tourisme.be

> De langlaufpistes van Anlier (Habay) / 480 m hoogte

3 langlaufpistes (4-7 en 11 km). www.anlier.be

> Marbehan

Verhuur van sneeuwschoenen/ raquettes.

www.habay-tourisme.be

> De pistes van het aerodroom (Saint-Hubert) / 563 m hoogte

4 langlaufpistes (1 tot 8 km) en sneeuwschoenwandelen. www.rsi-sainthubert.be

> De pistes van Maugires (Bertrix) / 500 m hoogte

3 langlaufpistes (4 tot 8 km). www.bertrix-tourisme.be

> Chiny / 380 m hoogte

Langlaufpiste in het bos. <http://chiny-tourisme.be>



En als er geen sneeuw ligt...

> Rollerski (Saint-Hubert)

Skiën het hele jaar door, zelfs als er geen sneeuw ligt, is nu ook mogelijk in het Grande Forêt de Saint-Hubert aan het aerodroom. www.rsi-sainthubert.be





De natuur voor iedereen

Het toegankelijk maken van wandelingen, trektochten en zelfs loopparcoursen voor mensen met beperkte mobiliteit, dat is wat de volgende verenigingen verwezenlijken:

> Handi-Rando

www.handi-rando.com

In samenwerking met het Departement Natuur en Bos (DNF) van het Waals Gewest heeft Handirando de voor rolstoelers toegankelijke natuurlijke sites erkend. Voor 14 sites zijn informatiedocumenten gemaakt die te vinden zijn op een lijst:

http://environnement.wallonie.be/dnf/dcnev/acces_nature/lux.htm

> Joëlettes sans Frontières asbl

jfsf.marloie@gmail.com

www.balade-handicap.com

> Natagora

Projet "Nature pour tous"

eric.dubois@natagora.be

> Randi-Ourthe

Syndicat d'Initiative de Bertogne

www.bertogne-tourisme.be

Didactische wandeling van 6 km met de mogelijkheid om een «joëlette» te huren (= een sportieve draagkar).

Parc naturel des Deux Ourthes

www.pndo.be

Sentier du Bois de la Fontaine in Laneuville-au-Bois : parcours van 1 km in het bos voor mensen met een handicap.

> Parcours voor mensen met een handicap "Flâneries en Gaume"

3,8 km heen-terug op de RAVeL. Voor een beter comfort en een betere bereikbaarheid bevat de route 12 banken die zijn aangepast aan mensen met beperkte mobiliteit. In samenwerking met David Enthoven en de Rotary van Virton, kun je bij de syndicats d'initiatives van Etalle, Tintigny en Virton 1 draagkar huren. Met een draagkar («Becasine») kunnen mensen met een handicap mee wandelen in de natuur, op landwegen en in het bos.
www.visitgaume.be



> Joëlettes beschikbaar :

GAL Ardenne Méridionale :

www.ardenne-meridionale.be

Maison du tourisme du Pays de Bouillon en Ardenne :

www.bouillon-tourisme.be

Maison du tourisme du Cap Sûre Anlier :

www.capsureanlier.be

SI Durbuy :

<https://durbuytourisme.be>



> Zintuigenparcours in het Grand-Bois van Vielsalm

Aan de rand van de N823 Neuville-Commanster, is er een zintuigenparcours dat toegankelijk is voor iedereen. Het werd aangelegd door en voor mensen met een handicap. Ga op het pad van 1 km op zoek naar dieren in het bos, neem de tijd om de schors van de bomen aan te raken, leef je uit op het hindernissenparcours en geniet van de unieke sfeer in dit bos van naald- en loofbomen.
www.haute-ardenne.be



> Wandeling rondom het meer
www.salmiote.be



Toegankelijk toerisme

De provincie Luxemburg wenst juiste informatie te geven aan mensen met specifieke behoeften. Daarom werken haar diensten samen met de vereniging Access-I om audits uit te voeren. Op onze website www.luxembourg-belge.be, staat de lijst van onze 31 partners met label **ACCESS-I** waarvan **16 attracties en musea** die terug te vinden zijn in deze brochure :

- Arlon** : Archeologisch museum (p.62)
- Bastogne** : Piconrue museum(p.36)
- Bouillon** : Dierenpark (p.47)
- Durbuy** : Topiarytuin (p.13)
- Etalle** : Brasserie de la Clochette + kasteel
- Florenville** : Abdij van Orval (p.52)
- Gouvy** : Blotevoetenpad (p.33)
- Habay** : Maison de la Pêche (p.61)
- Manhay** : Bospark Chlorophylle (p.25)
- Marche-en-Famenne** : FAM (p.19)
- La Roche-en-Ardenne** : Cyril Chocolat (p.24)
- Tellin** : klokkengieterij (p.41)
- Transinne** : Euro Space Center (p.42)
- Virton** : Museum van de Gaume (p.53)



Het onthaal van personen is belangrijk voor de toeristische sector van Belgisch Luxemburg. Autism Friendly is een concept dat rekening houdt met de behoeften van mensen met autisme. Indien een plaats «autism friendly is, betekent het dat het aangepast is aan hun behoeften: bewustmaking van het receptiepersoneel, aangepaste openingsuren en activiteiten, rustige zones en aangepast sanitair.

Fourneau Saint Michel
Parc Chlorophylle
Parc des Topiaires
Musée Archéologique



ONZE TOERISTISCHE DIENSTEN

FAMENNE-ARDENNE OURTHE & LESSE

MAISON DU TOURISME

place de l'Etang, 15 6900 Marche-en-Famenne
+32 (0)84 34 53 27
www.famenneardenne.be

OT Marche-en-Famenne +32(0)84 32 69 46

RSI OCT Durbuy - RSI +32 (0)86 21 24 28
<http://durbuytourisme.be> - OCT +32 (0)86 66 01 84

RSI Hotton +32 (0)84 46 61 22 - www.hotton-tourisme.be

RSI Barvaux-sur-Ourthe +32 (0)86 21 11 65
www.barvaux-sur-ourthe.info

RSI Bomal-sur-Ourthe +32 (0)86 21 24 84
www.bomal-sur-ourthe.be

OCT Nassogne +32 (0)84 22 15 58 - www.nassogne.be

SI Rochefort +32 (0)84 21 25 37

OCT Beauraing +32(0)82 71 11 40 - www.otbeauraing.be

OT Houyet +32(0)82 22 32 14 - www.tourismehouyet.be

ROT Han/S/Lesse +32(0)84 37 75 96
www.campinghansurlesse.be

HAUTE ARDENNE

MAISON DU TOURISME

avenue de la Salm, 50 - 6690 Vielsalm
+32 (0)80 21 50 52
www.haute-ardenne.be

SI Vielsalm +32(0)80 21 50 52 - www.vielsalm-tourisme.be

SI Gouvy +32 (0)80 51 01 80 - www.gouvy.eu

OCT Lierneux +32 (0)80 42 96 34
www.lierneux.be/j-stuff/office-du-tourisme

RSI Trois-Ponts +32 (0)80 68 40 45
www.troisponts-tourisme.be



COEUR DE L'ARDENNE AU FIL DE L'OURTHE ET DE L'AISNE

MAISON DU TOURISME

place du Marché, 15 6980 La Roche-en-Ardenne
+32 (0)84 36 77 36
www.coeurdelardenne.be

SI La Roche +32 (0)470 10 79 27
www.la-roche-tourisme.com

RSI Houffalize +32 (0)61 28 81 16
www.houffalize-tourisme.be

SI Ourthe Supérieure Nadrin +32 (0)84 44 46 20
www.ourthe-superieure.be

RSI Erezée +32 (0)86 47 73 01 - www.erezee-info.be

SI Manhay +32 (0)86 21 99 67 - www.manhay.be

RSI Marcourt-Beffe +32 (0)84 47 77 91
www.marcourt-beffe.be

PAYS DE BASTOGNE

MAISON DU TOURISME

place McAuliffe, 15 - 6600 Bastogne
+32 (0)61 26 76 11
www.paysdebastogne.be

SI Bastogne +32 (0)61 21 27 11 - www.bastogne-tourisme.be

SI Bertogne +32 (0)61 21 72 82 - www.bertogne-tourisme.be

SI Sainte-Ode +32 (0)61 32 88 01
www.sainte-ode-tourisme.be

FORÊT ST HUBERT

MAISON DU TOURISME

place du Marché, 15 6870 Saint-Hubert
+32 (0)61 61 30 10
www.foretdesainthubert-tourisme.be

RSI Saint-Hubert +32 (0)61 61 30 10
www.sainthubert-tourisme.be

OCT Libramont-Chevigny +32 (0)61 27 04 82
<https://tourisme.libramontchevigny.be/>

SI / RSI / OT / ROT / OCT :
Toeristische diensten

OCT Libin +32(0)61 65 66 99 - www.libin.be
OCT Tellin +32 (0)84 36 60 07 - www.tellin.be
SI Champlon-Tenneville +32 (0)84 45 54 26
www.champlon.info
OCT Wellin +32 (0)84 41 33 59 - www.wellin.be/tourisme

PAYS DE BOUILLON EN ARDENNE

MAISON DU TOURISME
quai des Saulx, 12 6830 Bouillon
+32 (0) 61 46 52 11
www.bouillon-tourisme.be

OT Gedinne +32 (0)61 58 74 84
www.actutourisme-gedinne.be

OT Bièvre +32 (0)61 29 20 92

SI Bertrix +32 (0)61 41 43 92 - www.bertrix-tourisme.be

Centre touristique de Daverdisse +32 (0)84 36 76 30
www.daverdisse-tourisme.be

SI Herbeumont +32 (0)61 41 24 12
www.herbeumont-tourisme.be

SI Paliseul +32 (0)61 28 77 37 - www.si-paliseul.be

CAP SÛRE ANLIER

MAISON DU TOURISME
grand'place, 2 6840 Neufchâteau
+32 (0)61 21 80 05
www.capsureanlier.be

OT Neufchâteau +32 (0)489 20 18 89 - www.neufchateau.be

SI "Portail de Lorraine" Habay-la-Neuve +32 (0)63 42 22 37
www.habay-tourisme.be

SI "Carrefour Gaume et Ardenne" Marbehan
+32 (0)63 63 57 70

OCT Légglise +32 (0)63 57 23 52 - www.communeleglise.be

SI Martelange +32 (0)471 92 60 44
www.martelange-tourisme.be

SI Vaux-sur-Sûre +32 (0)61 28 76 68
www.vaux-sur-sure-tourisme.be

SI Fauvillers +32 (0)63 43 48 69
www.fauvillers-tourisme.be



GAUME

MAISON DU TOURISME

rue des Grasses Oies, 2b 6760 Virton
+32(0)63 39 31 00
www.visitgaume.be

SI « La Gaume » +32(0)63 57 89 04

SI Chiny +32 (0)61 31 54 04 - www.chiny-tourisme.be

SI Vierre-sur-Semois (Jamoigne) +32 (0)61 32 02 72

SI Etalle +32 (0)63 45 67 87 - <https://sietalle.wordpress.com/>

SI Florenville +32 (0)61 31 12 29 - www.florenville.org

SI Muno +32 (0)61 32 00 19

SI Musson +32 (0)63 67 89 45
www.syndicatdinitiative-demusson.be

OT Meix-devant-Virton +32 (0)63 57 80 51

SI "Le Méridional" Torgny +32 (0)63 57 83 81 - www.torgny.be

SI Saint-Leger +32 (0)471 66 96 18 - <http://sisaintleger.be>

SI Tintigny +32 (0)472 45 36 83 - www.si-tintigny.be

PAYS D'ARLON

MAISON DU TOURISME

rue des Faubourgs, 2 6700 Arlon
+32 (0)63 21 94 54
www.arlon-tourisme.be

ROT Arlon +32 (0)63 21 63 60 - www.ot-arlon.be

SI "Val d'Attert" +32 (0)63 22 78 55 - www.attert-tourisme.be

SI Aubange +32 (0)63 38 86 54 - www.visitaubange.be



ALLE INFORMATIE OP:

FACEBOOK

facebook.com/belgischluxemburg

ONS MAGAZINE

Blik op de Ardennen

INSTAGRAM

Le luxembourg belge

YOUTUBE

leluxembourgbelge



Wallonie
Destination nature

Wallonie
tourisme
CGT

Avec le soutien de la
Wallonie
VISIT Wallonia .be

PROVINCE DE LUXEMBOURG

Fédération touristique de la Province de Luxembourg
www.luxembourg-belge.be

boucle de la Famenne, 19
B-6000 Marche-en-Famenne
Tél. : +32 (0)84 41 10 11
tourisme@province.luxembourg.be